



**Diagnoza sytuacji społecznej, gospodarczej,  
przestrzennej i klimatyczno-środowiskowej  
Gminy Dygowo, z uwzględnieniem obszarów  
funkcjonalnych na potrzeby opracowania  
Strategii Rozwoju Gminy Dygowo  
na lata 2026-2036**



Dygowo, 2025



**Zamawiający:**

Gmina Dygowo

Ul. Kolejowa 1

78-113 Dygowo

**Wykonawca:**

Westmor Consulting Urszula Wódkowska

Biuro: ul. Królewiecka 27, 87-800 Włocławek

Siedziba: ul. 1 Maja 1A, 87-704 Bądkowo



**Zespół autorów:**

Kierownik Projektu – Karolina Drzewiecka

Konsultant – Joanna Kaszubska

Konsultant – Martyna Ciska

Analitik – Oliwia Machalska

## Spis treści

<b>Wstęp .....</b>	<b>4</b>
<b>1. Sfera społeczna .....</b>	<b>4</b>
1.1 Demografia .....	4
1.2 Edukacja oraz opieka nad dziećmi do lat 3 .....	9
1.3 Kultura, sport i rekreacja .....	13
1.4 Pomoc społeczna .....	20
1.5 Opieka zdrowotna .....	22
1.6 Aktywność społeczna .....	23
1.7 Bezpieczeństwo publiczne .....	27
<b>2. Sfera gospodarcza .....</b>	<b>29</b>
2.1 Podmioty gospodarcze i lokalny rynek .....	29
2.2 Rynek pracy .....	33
<b>3. Sfera przestrzenna .....</b>	<b>35</b>
3.1 Przestrzeń i środowisko .....	35
3.2 Infrastruktura drogowa i dostępność komunikacyjna .....	55
3.3 Mieszkalnictwo .....	58
3.4 Zaopatrzenie w infrastrukturę techniczną .....	60
<b>4. Analiza zdolności inwestycyjnej .....</b>	<b>68</b>
<b>5. Analiza potencjału jakości życia na podstawie wyników badania ankietowego .....</b>	<b>75</b>
<b>6. Analiza SWOT – podsumowanie diagnozy .....</b>	<b>82</b>
<b>7. Analiza potencjałów, barier i potrzeb rozwojowych gminy .....</b>	<b>85</b>
7.1 Potencjał gminy .....	85
7.2 Bariery i potrzeby rozwojowe .....	86
<b>Spis tabel i wykresów .....</b>	<b>90</b>

## **Wstęp**

Zgodnie z art.10a ust.1 ustawy z dnia 6 grudnia 2006 r. o zasadach prowadzenia polityki rozwoju (Dz.U. 2025 poz. 198) podmiot opracowujący projekt strategii rozwoju przygotowuje diagnozę sytuacji społecznej, gospodarczej, przestrzennej, klimatyczno-środowiskowej, z uwzględnieniem obszarów funkcjonalnych, w tym miejskich obszarów funkcjonalnych.

Niniejsza diagnoza została przygotowana na potrzeby opracowania Strategii Rozwoju Gminy Dygowo na lata 2026-2036. Celem diagnozy jest analiza potencjału społeczno-gospodarczego Gminy Dygowo, uwzględniając przy tym przestrzenne i klimatyczno-środowiskowe uwarunkowania. Diagnoza jest punktem wyjścia do konstruowania celów strategicznych, a następnie kierunków działań i zadań.

Wnioski z przeprowadzonej diagnozy zostaną uwzględnione w Strategii.

## **1. Sfera społeczna**

W ramach diagnozy sfery społecznej przeanalizowano następujące elementy:

- sytuację demograficzną,
- dostęp do placówek edukacyjnych i wyniki w nauce dzieci i młodzieży ze szkół,
- opiekę nad dziećmi do lat 3,
- dostęp do usług kulturalnych i różnych form sportu i rekreacji,
- dostęp do usług w zakresie pomocy społecznej,
- dostęp do usług zdrowotnych,
- aktywność społeczną,
- poziom bezpieczeństwa.

### **1.1 Demografia**

#### **Struktura wiekowa mieszkańców**

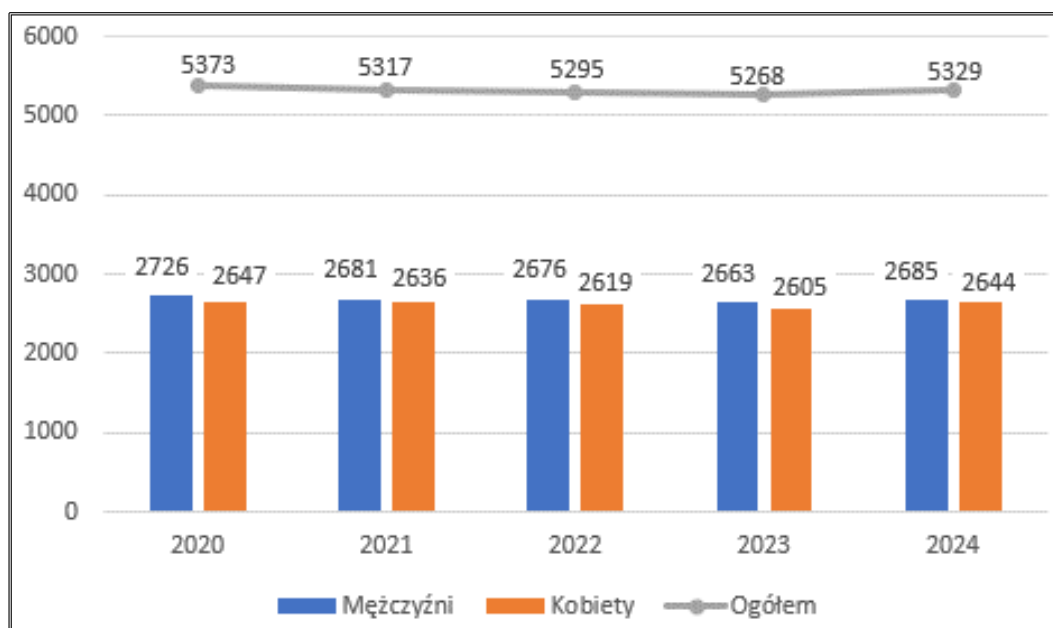
Zgodnie z danymi Urzędu Gminy Dygowo, w ciągu czterech lat liczba mieszkańców wykazywała tendencję spadkową, która jednak uległa zahamowaniu w 2024 r. W 2020 r. Gmina liczyła 5 373 mieszkańców, jednak w kolejnych latach liczba ta stopniowo malała. Natomiast w 2024 r. nastąpił niewielki wzrost do poziomu 5 329 mieszkańców. Ostatecznie więc populacja zmniejszyła się na przestrzeni badanych lat o 44 osoby.

**Tabela 1. Liczba ludności w Gminie Dygowo w latach 2020-2024**

Wyszczególnienie	Jednostka	2020	2021	2022	2023	2024
Mężczyźni	osoba	2 726	2 681	2 676	2 663	2 685
Kobiety		2 647	2 636	2 619	2 605	2 644
Ogółem		5 373	5 317	5 295	5 268	5 329

Źródło: Opracowanie własne na podstawie danych Urzędu Gminy Dygowo

**Wykres 1. Liczba ludności (z podziałem na płeć) w Gminie Dygowo w latach 2020-2024**



Źródło: Opracowanie własne na podstawie danych Urzędu Gminy Dygowo

Spadek liczby mieszkańców w Gminie Dygowo w ostatnich latach negatywnie wpływa na jej sytuację społeczno-gospodarczą, przede wszystkim poprzez ograniczenie wpływów z podatków i opłat lokalnych, co uszczupla budżet Gminy. Mniejsza liczba ludności powoduje także trudności w utrzymaniu infrastruktury publicznej (szkoły, drogi). Jednak niewielki wzrost liczby mieszkańców w 2024 r. może być sygnałem stabilizacji, co daje szansę na poprawę sytuacji.

Struktura wiekowa społeczeństwa dzieli ludność na trzy podstawowe grupy wiekowe:

- wiek przedprodukcyjny – osoby od 0 do 17 lat, czyli grupa dzieci i młodzieży, która nie rozpoczęła jeszcze aktywności zawodowej;
- wiek produkcyjny – osoby w wieku określonym jako zdolnym do pracy, oznaczonym jako przedział od 18 do 59 lat (dla kobiet) i 18 do 64 lat (dla mężczyzn). To grupa aktywna zawodowo lub potencjalnie zdolna do pracy;
- wiek poprodukcyjny – osoby powyżej wieku emerytalnego, czyli od 60 lat włącznie w przypadku kobiet i 65 lat włącznie w przypadku mężczyzn. Jest to grupa przyjmowana jako nieaktywna zawodowo.

Poniżej przedstawiono szczegółowe dane dotyczące liczby ludności w poszczególnych grupach ekonomicznych w podziale na płeć, w latach 2020-2024.

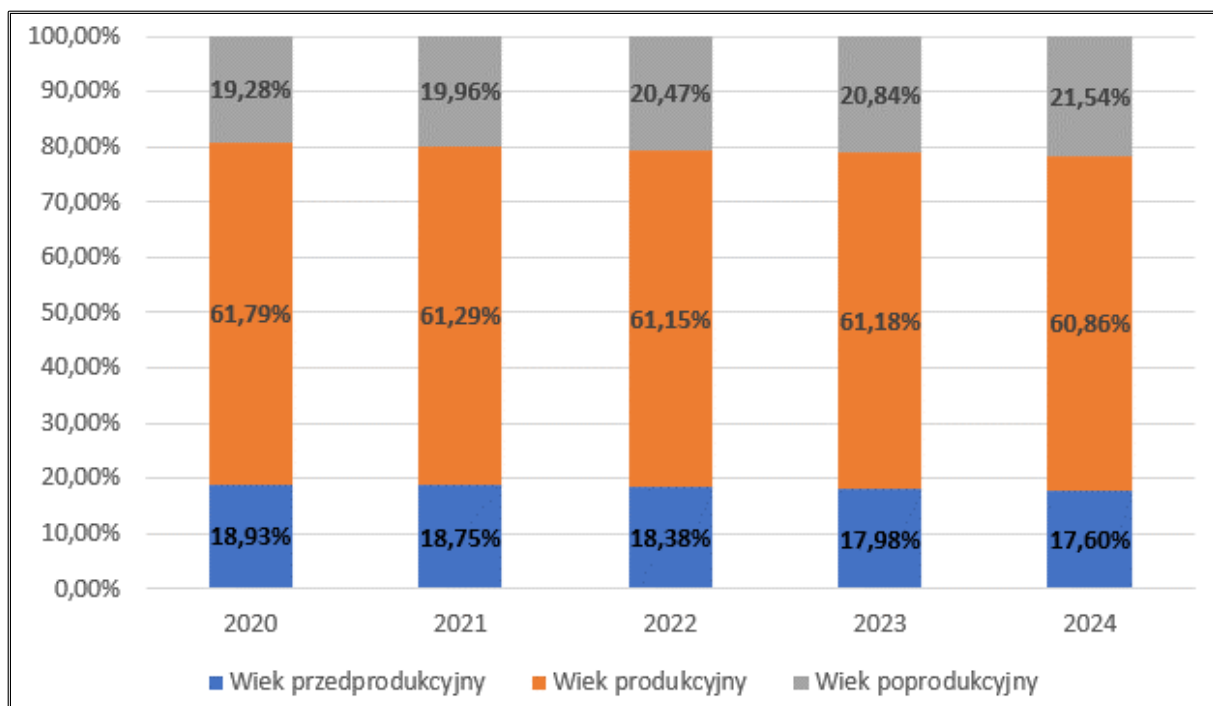
**Tabela 2. Liczba ludności na terenie gminy Dygowo w latach 2020-2024 według grup ekonomicznych**

Wyszczególnienie		2020	2021	2022	2023	2024
Liczba ludności w wieku przedprodukcyjnym	Ogółem	1 017	997	973	947	938
	Mężczyźni	524	520	506	499	485
	Kobiety	493	477	467	448	453
Liczba ludności w wieku produkcyjnym	Ogółem	3 320	3 259	3 238	3 223	3 243
	Mężczyźni	1 779	1 750	1 737	1 720	1 752
	Kobiety	1 541	1 509	1 501	1 503	1 491
Liczba ludności w wieku poprodukcyjnym	Ogółem	1 036	1 061	1 084	1 098	1 148
	Mężczyźni	344	366	376	386	407
	Kobiety	692	695	708	712	741
Razem		5 373	5 317	5 295	5 268	5 329

Źródło: Opracowanie własne na podstawie danych Urzędu Gminy Dygowo

Można zauważyć, że liczba osób w wieku przedprodukcyjnym stale malała. W 2020 r. było ich łącznie 1 017, a w 2024 r. już tylko 938. Oznacza to spadek o 79 osób w tej grupie wiekowej, co może wskazywać na zmniejszającą się liczbę urodzeń oraz odpływ rodzin z dziećmi poza gminę. W przypadku osób w wieku produkcyjnym również można zaobserwować stopniowy spadek. W 2020 r. grupa ta liczyła 3 320 osób, a w 2023 r. spadła do 3 223 osób. Jednak w 2024 r. nastąpił niewielki wzrost do 3 243 osób. Może to świadczyć o napływie osób w wieku aktywności zawodowej. Z kolei liczba osób w wieku poprodukcyjnym systematycznie rosła. W 2020 r. było ich łącznie 1 036, a w 2024 r. już 1 148. Wzrost o 112 osób w tej grupie wiekowej potwierdza proces starzenia się ludności w gminie.

**Wykres 2. Udział poszczególnych grup ekonomicznych Gminy Dygowo w ogólnej liczbie ludności [%] w latach 2020-2024**



Źródło: Opracowanie własne na podstawie danych Urzędu Gminy Dygowo

Analiza przedstawionych danych wskazuje, że Gmina Dygowo znajduje się w fazie demograficznego starzenia się ludności, co jest zjawiskiem charakterystycznym dla całego kraju.

### Przyrost naturalny i saldo migracji

Przyrost naturalny definiuje się jako różnicę między liczbą urodzeń żywych, a liczbą zgonów w danym okresie. Z danych Gminy Dygowo wynika, że w latach 2020-2024 przyrost naturalny był ujemny, co oznacza, że liczba zgonów przewyższa liczbę urodzeń. Najniższa wartość przyrostu miał miejsce w 2024 r. i wyniosła -69, co wskazuje znaczące pogorszenie w porównaniu do wcześniejszych lat.

**Tabela 3. Przyrost naturalny Gminy Dygowo w latach 2020-2024**

Wyszczególnienie	2020	2021	2022	2023	2024
Liczba urodzeń	43	42	33	35	22
Liczba zgonów	80	90	72	70	91
<b>Przyrost naturalny</b>	<b>-37</b>	<b>-48</b>	<b>-39</b>	<b>-35</b>	<b>-69</b>

Źródło: Opracowanie własne na podstawie danych Urzędu Gminy Dygowo

Jak wynika z powyższej tabeli liczba urodzeń z roku na rok maleje. W 2020 r. urodziło się 43 dzieci, natomiast w 2024 r. już tylko 22. Może to być skutkiem niżu demograficznego, migracji

młodych rodzin lub pogarszającej się sytuacji społeczno-ekonomicznej. Natomiast liczba zgonów utrzymuje się na wysokim poziomie. W 2024 r. odnotowano ich aż 91, czyli najwięcej w całym analizowanym okresie. Wysoka umieralność, w połączeniu z malejącą liczbą urodzeń, znacząco wpływa na spadek liczby mieszkańców i pogłębia proces starzenia się społeczeństwa. Dane jednoznacznie wskazują na niekorzystne tendencje demograficzne. Coraz mniej dzieci się rodzi, a liczba zgonów rośnie, co prowadzi do trwałego ubytku ludności. Sytuacja ta wymaga działań wspierających młode rodziny oraz polityki demograficznej nastawionej na poprawę warunków życia.

Migracje można zdefiniować jako przemieszczanie się ludności między różnymi obszarami geograficznymi, skutkujące zmianą miejsca zamieszkania lub czasowego pobytu. Saldo migracji zdefiniowane jest jako różnica między napływem (imigracja), a odpływem (emigracja) ludności z danego obszaru w określonym czasie.

**Tabela 4. Migracje w Gminie Dygowo w latach 2020-2024**

Wyszczególnienie	2020	2021	2022	2023	2024
Liczba zameldowań	208	203	211	194	197
Liczba wymeldowań	25	40	40	40	35
<b>Saldo migracji</b>	<b>183</b>	<b>163</b>	<b>171</b>	<b>154</b>	<b>162</b>

Źródło: Opracowanie własne na podstawie danych Urzędu Gminy Dygowo

Na podstawie danych dotyczących migracji w Gminie Dygowo w latach 2020-2024 można zauważyć wyraźnie dodatnie saldo migracji w każdym z analizowanych lat. Świadczy to o napływie ludności do Gminy. Liczba zameldowań w Gminie utrzymywała się na dość stabilnym poziomie od 194 do 211 rocznie. Liczba wymeldowań w badanych latach zaś utrzymywała się na poziomie 25-40 osób. Saldo migracji w każdym roku było dodatnie, co oznacza, że więcej osób osiedlało się w Gminie, niż się z niej wyprowadzało. Gmina Dygowo od kilku lat notuje stały napływ nowych mieszkańców, co łagodzi niekorzystne tendencje demograficzne wynikające z ujemnego przyrostu naturalnego. Dodatnie saldo migracji może świadczyć o atrakcyjności gminy jako miejsca do zamieszkania.

Aby poprawić sytuację demograficzną, Gmina powinna podjąć działania wspierające młode rodziny i zwiększające liczbę urodzeń. Niezbędne są inwestycje w infrastrukturę żłobkową i przedszkolną, programy mieszkaniowe oraz lokalne ulgi i wsparcie finansowe dla rodzin z dziećmi. Równolegle warto rozwijać ofertę edukacyjną, nie tylko poprzez utrzymanie szkół, ale też ich modernizację i doposażenie, co przekłada się na jakość nauczania. Należy również prowadzić działania przyciągające osoby w wieku produkcyjnym, np. poprzez tworzenie miejsc pracy, rozwój komunikacji i infrastruktury oraz wspieranie lokalnej przedsiębiorczości. Tylko



kompleksowa i długofalowa polityka demograficzna może odwrócić negatywne trendy i zapewnić zrównoważony rozwój Gminy.

## 1.2 Edukacja oraz opieka nad dziećmi do lat 3

Dostępność wczesnej edukacji i opieki nad dziećmi wpływa na postrzeganie Gminy jako miejsca sprzyjającego rodzinom. Może to być istotny argument przy wyborze miejsca zamieszkania, szczególnie dla osób planujących posiadanie dzieci. Dobrej jakości opieka i edukacja od najmłodszych lat wspierają równe szanse rozwojowe, co sprzyja tworzeniu spójnej i zintegrowanej społeczności lokalnej.

### Szkoły podstawowe i ponadpodstawowe

W szkołach podstawowych realizowany jest obowiązek szkolny, który rozpoczyna się z początkiem roku szkolnego w roku kalendarzowym, w którym dziecko kończy 7 lat, oraz trwa do ukończenia szkoły podstawowej, nie dłużej jednak niż do ukończenia 18 roku życia.

Szkoły podstawowe prowadzone przez Gminę Dygowo:

- Szkoła Podstawowa im. Adama Mickiewicza w Dygowie;
- Publiczna Szkoła Podstawowa im. Ignacego Łukasiewicza we Wrzosowie;
- Szkoła Podstawowa im. Orła Białego w Czerninie<sup>1</sup>.

**Tabela 5. Liczba uczniów w szkołach podstawowych gminy Dygowo w latach 2020-2024**

Wyszczególnienie	Jednostka	2020	2021	2022	2023	2024
Liczba uczniów	osoba	386	386	345	350	358

Źródło: Opracowanie własne na podstawie Raportów o stanie gminy z lat 2020-2024

Liczba uczniów w szkołach podstawowych Gminy Dygowo w latach 2020-2024 charakteryzowała się zmiennością. W latach 2020 i 2021 utrzymywała się na poziomie 386 uczniów. W 2022 r. nastąpił wyraźny spadek do 345, co mogło być efektem odpływu młodych rodzin. W kolejnych latach sytuacja zaczęła się poprawiać, ponieważ w 2023 r. liczba uczniów wzrosła do 350, a w 2024 r. osiągnęła 358. Choć wartości te wciąż są niższe niż na początku okresu, obserwowany wzrost może świadczyć o stabilizacji.

W zakresie oceny poziomu edukacji na terenie gminy Dygowo poddano analizie wyniki egzaminu ósmoklasisty. Zestawienie i porównanie wyników ze średnią wyników dla powiatu kołobrzeskiego i województwa zachodniopomorskiego przedstawiono w poniższej tabeli.

<sup>1</sup> Raport o Stanie Gminy Dygowo za rok 2024

**Tabela 6. Średnie wyniki z egzaminu ósmoklasisty w latach 2020-2025 dla gminy Dygowo, Powiatu Kołobrzeskiego oraz Województwa Zachodniopomorskiego**

Wyszczególnienie	Rok	Średni wynik z egzaminu ósmoklasisty dla przedmiotów [%]		
		Język polski	Matematyka	Język angielski
Województwo Zachodniopomorskie	2020	55,25	42,53	52,30
	2021	55,58	42,20	63,26
	2022	55,42	53,22	65,21
	2023	61,27	48,82	63,88
	2024	54,99	45,51	64,04
	2025	60,73	44,88	67,89
Powiat Kołobrzeski	2020	57,19	41,28	53,96
	2021	56,31	41,31	65,90
	2022	54,81	52,75	66,17
	2023	60,61	48,44	67,46
	2024	55,73	47,59	70,07
	2025	62,41	44,73	71,03
Gmina Dygowo	2020	56,11	37,64	41,13
	2021	54,49	36,68	53,91
	2022	55,71	53,19	53,36
	2023	62,90	45,90	57,44
	2024	52,94	31,61	52,03
	2025	62,76	38,05	63,10

Źródło: Opracowanie własne na podstawie danych udostępnianych przez Okręgową Komisję Egzaminacyjną (OKE Poznań)

Analiza powyższej tabeli pozwala zauważyć wyraźne zmiany w osiągnięciach uczniów Gminy Dygowo w poszczególnych przedmiotach. W przypadku języka polskiego uczniowie osiągnęli w 2025 r. średni wynik 62,76%, co stanowi najwyższy wynik w całym analizowanym okresie i jednocześnie przewyższa wyniki powiatowe i wojewódzkie. Od 2021 r. do 2023 r. wyniki z języka polskiego rosły, co może świadczyć o skutecznych działaniach szkoły w zakresie kształcenia humanistycznego. Jednak w 2024 r. odnotowano spadek, ale w 2025 r. uwidacznia się znaczna poprawa i wzrost o prawie 10%. Wyniki z matematyki są natomiast zdecydowanie słabsze. W 2025 r. średni wynik uczniów z Gminy Dygowo wyniósł zaledwie 38,05%, co jest niższym wynikiem zarówno od średniej powiatu, jak i województwa. Tendencja ta utrzymuje się w całym badanym okresie. W zakresie języka angielskiego Gmina Dygowo w 2025 r. uzyskała wynik 63,10%. Porównując wyniki gminne z powiatowym i wojewódzkimi można zauważyć, że uczniowie z Gminy Dygowo dobrze radzą sobie z językiem polskim, ale wyraźnie gorzej z matematyką i językiem angielskim. Wymaga to dalszych działań wspierających

kompetencje matematyczne i językowe, np. poprzez zajęcia wyrównawcze, programy wsparcia lub dodatkowe godziny nauczania.

**Tabela 7. Średnie wyniki egzaminu ósmoklasisty w latach 2020-2025 w poszczególnych szkołach położonych na terenie gminy Dygowo**

Nazwa jednostki edukacyjnej	Rok	Średni wynik z egzaminu ósmoklasisty dla przedmiotów [%]		
		Język polski	Matematyka	Język angielski
Publiczna Szkoła Podstawowa im. Ignacego Łukasiewicza we Wrzosowie	2020	46,40	33,56	37,67
	2021	51,20	32,80	43,67
	2022	55,74	42,96	38,30
	2023	51,00	27,53	43,12
	2024	46,08	25,67	54,50
	2025	53,83	14,00	47,17
Szkoła Podstawowa im. Orła Białego w Czerninie	2020	58,38	41,46	34,17
	2021	57,84	41,68	48,11
	2022	56,96	66,09	53,57
	2023	69,93	56,27	57,53
	2024	47,00	16,57	35,57
	2025	63,38	35,77	68,58
Szkoła Podstawowa im. Adama Mickiewicza w Dygowie	2020	60,67	37,64	48,41
	2021	53,38	33,85	80,30
	2022	54,77	51,23	76,13
	2023	72,60	61,60	84,33
	2024	63,25	46,33	59,17
	2025	64,74	45,61	64,52

Źródło: Opracowanie własne na podstawie danych udostępnianych przez Okręgową Komisję Egzaminacyjną (OKE Poznań)

W analizowanym okresie 2020-2025 największe sukcesy edukacyjne w Gminie Dygowo odnotowała Szkoła Podstawowa im. Adama Mickiewicza w Dygowie. Uczniowie tej placówki osiągalni wysokie i stabilne wyniki, szczególnie z języka angielskiego oraz matematyki, co świadczy o dobrej jakości nauczania i skutecznych metodach przygotowania do egzaminów. Szkoła Podstawowa im. Orła Białego w Czerninie wyróżnia się w zakresie języka angielskiego. Z kolei Publiczna Szkoła Podstawowa we Wrzosowie wypada zdecydowanie najslabiej. Szczególnie niepokojące są wyniki z matematyki, które od kilku lat pozostają na bardzo niskim poziomie. Wyniki z języka polskiego i angielskiego również są mniej stabilne i często poniżej średniej gminnej. Te dysproporcje mogą świadczyć o nierównym dostępie do zasobów, kadr czy wsparcia edukacyjnego i wymagają podjęcia działań naprawczych. Konieczne może być wdrożenie dodatkowych zajęć wyrównawczych, wsparcie nauczycieli oraz analiza potrzeb

uczniów. Działania te pozwolą na poprawę efektywność nauczania i zapewnić równy start wszystkim uczniom w Gminie.

**Tabela 8. Współczynnik skolaryzacji brutto dla szkół podstawowych na terenie gminy Dygowo w latach 2019-2023<sup>2</sup>**

Typ jednostki edukacyjnej	Jednostka	2019	2020	2021	2022	2023
Szkoły podstawowe	%	79,91	78,02	80,92	74,89	73,90

Źródło: Opracowanie własne na podstawie danych Głównego Urzędu Statystycznego, Bank Danych Lokalnych  
Dane przedstawione w tabeli pokazują, że współczynnik skolaryzacji brutto dla szkół podstawowych w gminie Dygowo w latach 2019-2023 systematycznie spadał, poza jednorazowym wzrostem w 2021 r. Oznacza to, że udział dzieci w wieku szkolnym objętych nauką w szkołach podstawowych na terenie gminy zmniejszył się. Spadek ten może być rezultatem uczęszczania dzieci do szkół zlokalizowanych poza terenem gminy, a także do szkół prywatnych. Trend ten może budzić niepokój, ponieważ wskazuje na malejące zainteresowanie ofertą lokalnych placówek oświatowych i wymaga analizy oraz działań ze strony Samorządu.

Uzupełnieniem systemu oświaty na terenie gminy są również placówki wychowania przedszkolnego, których działalność ukierunkowana jest na wspieranie wszechstronnego rozwoju dziecka oraz przygotowanie go do podjęcia nauki na kolejnym etapie edukacji. Zakładanie i prowadzenie publicznych przedszkoli należy do zadań własnych Gminy. W związku z tym przy każdej ze szkół podstawowych na terenie gminy Dygowo funkcjonuje oddział przedszkolny, co stanowi istotny element lokalnego systemu oświaty. Tego rodzaju organizacja publiczna umożliwia dzieciom rozpoczęcie edukacji w znanym i przyjaznym środowisku, z możliwością kontynuowania nauki w tej samej placówce na etapie szkolnym. Ponadto taki model organizacyjny jest wygodny dla rodziców, którzy mogą korzystać z opieki przedszkolnej i szkolnej w jednej lokalizacji, co stanowi dodatkowy atut gminnej oferty edukacyjnej.

**Tabela 9. Liczba dzieci w przedszkolach publicznych na terenie gminy Dygowo w latach 2020-2024**

Wyszczególnienie	Jednostka	2020	2021	2022	2023	2024
Liczba dzieci	osoba	160	157	164	162	166

Źródło: Opracowanie własne na podstawie danych z raportów o stanie gminy dla poszczególnych lat  
Dane zawarte w tabeli wskazują, że liczba dzieci uczęszczających do przedszkoli publicznych na terenie gminy Dygowo w latach 2020-2024 utrzymywała się na stosunkowo stabilnym poziomie. W analizowanych latach można zaobserwować wahania liczby dzieci objętych

<sup>2</sup> W momencie opracowania diagnozy nie było dostępnych danych za rok 2024 dla tej kategorii

wychowaniem przedszkolnym. Uwidacznia się spadek w 2021 r., wzrost w 2022 r., kolejny spadek w 2023 r. i ostatecznie wzrost w 2024 r. Ogólnie w latach 2020-2024 liczba dzieci wzrosła o 6. Taki trend może świadczyć o rosnącym zapotrzebowaniu na usługi przedszkolne oraz o zaufaniu mieszkańców do lokalnych placówek wychowania przedszkolnego.

Integralnym elementem systemu oświaty na terenie gminy są również żłobki, zapewniające opiekę najmłodszym dzieciom, jeszcze przed rozpoczęciem edukacji przedszkolnej. Opieka nad dziećmi do lat 3 stanowi istotny element polityki społecznej gminy, mając bezpośredni wpływ na jakość życia mieszkańców oraz lokalnej społeczności. Zapewnienie dostępu do żłobków publicznych, odpowiada na realne potrzeby rodzin z małymi dziećmi, ułatwiając im łączenie życia zawodowego z rodzinnym.

W Gminie Dygowo od 1 grudnia 2024 r. działalność statutową rozpoczęła nowo utworzona placówka opieki nad najmłodszymi dziećmi – Gminny Żłobek w Dygowie „Bajkowy Zakątek”, mieszczący się przy ul. Głównej 12. Jednostka została powołana uchwałą nr VI/46/24 Rady Gminy Dygowo z dnia 26 września 2024 r. i funkcjonuje jako gminna jednostka budżetowa, nadzorowana przez Wójta Gminy Dygowo. Jej głównym celem jest sprawowanie codziennej opieki nad dziećmi w wieku od 1. do 3. roku życia (w szczególnych przypadkach – do 4. roku życia, jeśli dziecko nie może jeszcze rozpocząć wychowania przedszkolnego). Żłobek realizuje funkcje opiekuńcze, wychowawcze i edukacyjne w warunkach zbliżonych do domowych, dbając o rozwój emocjonalny, społeczny i fizyczny dzieci. W placówce przewidziano 19 miejsc, z pierwszeństwem dla dzieci z terenu gminy Dygowo. Opiekę sprawują osoby posiadające odpowiednie kwalifikacje. Utworzenie żłobka stanowi istotny krok w kierunku wsparcia młodych rodzin i poprawy dostępności do opieki nad małymi dziećmi w Gminie Dygowo.

Dostęp do edukacji i opieki nad dziećmi w Gminie Dygowo jest na dobrym poziomie. System przedszkolny oparty jest na oddziałach funkcjonujących przy szkołach podstawowych. Taki model organizacyjny sprzyja płynnej kontynuacji edukacji i zapewnia dzieciom bezpieczne środowisko rozwojowe. Stworzenie Gminnego Żłobka jest istotnym krokiem w rozwoju lokalnej polityki prorodzinnej. Ocena jakości kształcenia oparta na wynikach egzaminu ósmoklasisty wskazuje konieczność wprowadzenia działań wspierających rozwój kompetencji matematyczno-językowych, takich jak zajęcia dodatkowe czy programy wyrównawcze.

### **1.3 Kultura, sport i rekreacja**

Instytucje kultury i sportu odgrywają istotną rolę w podnoszeniu jakości życia mieszkańców i są wyznacznikiem rozwoju społecznego. Działające na terenie gminy placówki zajmują się popularyzacją kultury, sportu i rekreacji poprzez organizację rozmaitych wydarzeń oraz wspieranie rozwoju zainteresowań lokalnej społeczności. Ich działalność sprzyja budowaniu

nawyków aktywnego uczestnictwa w życiu kulturalnym i sportowym, a także zapewnia mieszkańcom dostęp do odpowiedniej infrastruktury rekreacyjnej.

Na terenie gminy Dygowo działają:

- Gminny Ośrodek Kultury i Biblioteka w Dygowie (GOKiB);
- 15 świetlic wiejskich pełniących funkcje społeczno-kulturalne,
- Biblioteka Publiczna i jej filia we Wrzosowie,
- dwa zespoły śpiewacze wspierane przez GOKiB<sup>3</sup>.

Gminny Ośrodek Kultury i Biblioteka w Dygowie (GOKiB) pełni rolę głównej instytucji kultury w Gminie. Placówka została powołana 1 stycznia 2023 r. i działa jako samorządowa instytucja kultury. Jej siedziba mieści się przy ul. Kolejowej 10D w Dygowie. Jest organizatorem gminnych uroczystości patriotycznych, imprez i wydarzeń kulturalno-rozrywkowych oraz różnego rodzaju zajęć i aktywności. GOKiB współorganizuje przebieg m.in. Dożynek Gminnych, Dnia Dziecka, koncertów, występów kabaretowych, festynów oraz warsztatów świątecznych. Do dyspozycji Gmina posiada: salę bankietowo-widowiskową, wielofunkcyjną salę zajęć, salę Fitness, siłownię oraz pokoje gościnne. Działalność Gminnego Ośrodka Kultury i Biblioteki w Dygowie opiera się również na sprawowaniu opieki administracyjnej budynku GOKiB oraz 15 świetlic wiejskich zlokalizowanych w poszczególnych sołectwach. W związku z tym GOKiB ponosi wszystkie koszty związane z bieżącym utrzymaniem budynków<sup>4</sup>.

W GOKiB w Dygowie oraz świetlicach wiejskich prowadzona jest bogata oferta zajęć stałych i cyklicznych. Obejmuje ona m.in. zajęcia plastyczne, muzyczne (wokale i gitara), taneczne, fitness, jogę oraz zabawy animacyjne dla dzieci. Odbývają się także zajęcia językowe, z robotyki i eksperymentów, prowadzone przez firmy zewnętrzne. Mieszkańcy mają również dostęp do siłowni. Zajęcia skierowane są do różnych grup wiekowych i cieszą się dużym zainteresowaniem. Dodatkowo w świetlicy w Pustarach realizowany jest projekt „Ogniska w drodze do domu” prowadzony przez Towarzystwo Przyjaciół Dzieci. Ma on charakter placówki wsparcia dziennego dla dzieci i rodzin z szeroką ofertą edukacyjną, terapeutyczną i wychowawczą<sup>5</sup>.

W ramach GOKiB działa również Biblioteka Publiczna w Dygowie oraz Filia Biblioteczna we Wrzosowie. Obie placówki prowadzą działalność kulturalno-oświatową, udostępniają księgozbiory, oferują usługi komputerowe i internetowe, a także uczestniczą w programach wspierających czytelnictwo. Prowadzą również zajęcia dla dzieci, lekcje biblioteczne oraz

---

<sup>3</sup> Raport o Stanie Gminy Dygowo za rok 2024

<sup>4</sup> Raport o Stanie Gminy Dygowo za rok 2024

<sup>5</sup> Raport o Stanie Gminy Dygowo za rok 2024

akcje promujące literaturę, np. „Bookcrossing” czy „Randka w ciemno z książką”. Dodatkowo Biblioteka w Dygowie prowadzi działania skierowane do osób starszych oraz mających trudności w poruszaniu się. Za pośrednictwem usługi „Książka na telefon”, pracownicy dostarczają wypożyczone książki bezpośrednio do domów czytelników. Dodatkowo, z myślą o osobach słabowidzących, zbiory biblioteki zostały uzupełnione o wydawnictwa z serii „Wielkie Litery”, ułatwiające komfortowe czytanie<sup>6</sup>.

**Tabela 10. Działalność biblioteczna w gminie Dygowo w latach 2020-2024**

Wyszczególnienie	Jednostka	2020	2021	2022	2023	2024
Czytelnicy w ciągu roku	osoba	407	253	248	221	283
Księgozbiór	wolumin	15 703	15 854	15 578	15 812	14 821
Liczba wypożyczeń księgozbioru na zewnątrz	wolumin	8 301	4 253	3 898	4 083	4 298

Źródło: Opracowanie własne na podstawie danych Głównego Urzędu Statystycznego, Bank Danych Lokalnych  
Dane przedstawione w tabeli wskazują, że liczba zarejestrowanych czytelników spadła po 2020 r., jednak od 2023 r. można zaobserwować wzrost. Podobna tendencja dotyczy liczby wypożyczeń, która po dużym spadku w latach 2021-2022 ustabilizowała się na poziomie ponad 4 000 woluminów rocznie.

Gmina wspiera również dwa zespoły śpiewacze: „Dygowianie”, który powstał w 1980 r. z inicjatywy Koła Gospodyń Wiejskich oraz „Dąbrówka”, która działa od 2013 r. Gmina zapewnia im warunki do prób, transport, opiekę organizacyjną oraz udział w przeglądach i festiwalach. Zespoły te pielęgnują lokalne tradycje muzyczne i ludowe, stanowiąc ważny element życia kulturalnego Gminy<sup>7</sup>.

Na terenie gminy Dygowo stworzono również szkolne muzeum, które jest wyjątkowym miejscem edukacji historycznej. Zajmuje blisko 50 m<sup>2</sup> i gromadzi kilkaset eksponatów pochodzących z różnych epok – od narzędzi epoki kamienia, przez zabytki z okresu wojen szwedzkich i napoleońskich, aż po przedmioty z połowy XX w. Muzeum nie tylko prezentuje lokalne dziedzictwo, ale stanowi integralną część procesu dydaktycznego. Uczniowie mają bezpośredni kontakt z historią, mogą oglądać i dotykać autentyczne zabytki, które nie są zamknięte w gablotach. Uczą się w przestrzeni wyposażonej w dawne ławki szkolne, w otoczeniu eksponatów związanych z historią ich najbliższego otoczenia<sup>8</sup>.

<sup>6</sup> Raport o Stanie Gminy Dygowo za rok 2024

<sup>7</sup> Raport o Stanie Gminy Dygowo za rok 2024

<sup>8</sup> [https://ug.dygowo.pl/strona-3325-muzeum\\_w\\_zespole\\_szkol.html](https://ug.dygowo.pl/strona-3325-muzeum_w_zespole_szkol.html) (dostęp: 18.07.2025 r.)

## **Turystyka, zabytki i dziedzictwo kulturowe**

Gmina Dygowo położona jest w sąsiedztwie nadmorskiego pasa i dużego ośrodka wypoczynkowo-uzdrowiskowego, jakim jest Kołobrzeg. Szczególnie atrakcyjne są obszary dorzecza Parsęty ze względu na tereny o zróżnicowanej rzeźbie, bogate w kompleksy leśne i wyróżniające się wysoką jakością środowiska. To właśnie tam można podziwiać malownicze krajobrazy, korzystać z czystego powietrza oraz spotkać rzadkie gatunki ryb, takie jak łosoś, troć, pstrąg tęczowy czy lipień<sup>9</sup>.

Symboliczne znaczenie łososi dla lokalnej społeczności znalazło wyraz w herbie Gminy, gdzie pełni on rolę motywu przewodniego. Wyjątkowym wydarzeniem promującym zarówno dziedzictwo przyrodnicze, jak i kulinarne gminy, jest coroczna „Biesiada Łososiowa” organizowana w Dygowie. Towarzyszą jej zawody wędkarskie, konkursy kulinarne i plastyczne oraz liczne atrakcje tematyczne, które łączą mieszkańców i turystów wokół symbolu Gminy. Dodatkowo, trwałe upamiętnienie tej tradycji stanowi pomnik łososi w centrum Dygowa – swoisty hołd dla rzeki Parsęty i jej niezwykłych, naturalnych zasobów<sup>10</sup>.

Teren gminy obfituje również w wartościowe obiekty dziedzictwa kulturowego, w tym zespoły pałacowo-parkowe. Bliskość Bałtyku oraz doliny Parsęty stwarza korzystne warunki do wędkarstwa, turystyki rowerowej czy kajakarstwa. Niezdegradowane środowisko naturalne i bogactwo lokalnych zasobów kulturowych sprzyjają też agroturystyce, będącej alternatywą dla osób szukających wypoczynku w ciszy i bliskości natury<sup>11</sup>.

Interesującą propozycją będą wakacje spędzone w gospodarstwach agroturystycznych, które oferują ciekawy, wygodny wypoczynek za rozsądną cenę. Gmina Dygowo oferuje następującą bazę noclegową:

- Pokoje gościnne w Gminnym Ośrodku Kultury i Bibliotece w Dygowie;
- Pod Dębem;
- Gospodarstwo Pszczelarskie Andrzej Rytwiński;
- Ośrodek Wędkarsko-Wypoczynkowy „AGROTUR” Janina Szyszka;
- Gospodarstwo agroturystyczne – Grzegorz i Helena Gruchała;
- Agroturystyka „Złota Reneta”;
- Gospodarstwo agroturystyczne Daniel Malanowski<sup>12</sup>.

Na terenie gminy Dygowo znajdują się liczne zabytki architektury oraz cenne stanowiska archeologiczne – osady, kurhany i cmentarzyska z okresu średniowiecza. Prowadzi do nich

<sup>9</sup> [https://ug.dygowo.pl/strona-3329-baza\\_noclegowa.html](https://ug.dygowo.pl/strona-3329-baza_noclegowa.html) (dostęp: 21.07.2025 r.)

<sup>10</sup> [https://ug.dygowo.pl/strona-3321-lososiowa\\_gmina.html](https://ug.dygowo.pl/strona-3321-lososiowa_gmina.html) (dostęp: 21.07.2025 r.)

<sup>11</sup> [https://ug.dygowo.pl/strona-3329-baza\\_noclegowa.html](https://ug.dygowo.pl/strona-3329-baza_noclegowa.html) (dostęp: 21.07.2025 r.)

<sup>12</sup> [https://ug.dygowo.pl/strona-3329-baza\\_noclegowa.html](https://ug.dygowo.pl/strona-3329-baza_noclegowa.html) (dostęp: 21.07.2025 r.)



odpowiednio oznakowany szlak rowerowy „Śladami historii ziemi dygowskiej”<sup>13</sup>. Spośród zabytków można wyróżnić:

— Czernin:

- kościół filialny p.w. Wniebowzięcia NMP, gotyk, XIV-XV w., częściowo rozbudowany w XVII-XIX w., wyposażenie kościoła stanowią cenne zabytki ruchome,
- chałupy ryglowane z I poł. i II poł. XIX w.;

— Dębogard:

- chałupa, ryglowana, I poł. XIX w.;

— Dygowo:

- kościół parafialny p.w. Wniebowstąpienia Pańskiego, neoromański z 1880 r., murowany z cegły, na kamiennej podmurówce, wieża od zachodu, trzykondygnacyjna z blendami zakończona ceglany hełmem w kształcie ostrosłupa;
- chałupy i stodoły ryglowane z I i II połowy XIX w.;

— Kłopotowo:

- kościół poewangelicki z przełomu XV/XVI w., gotyk;
- pałac z 1911 roku, położony na terenie parku;

— Piotrowice:

- dwór z XIX w. leżący na terenie parku;
- chałupa ryglowana z I połowy XIX w.;

— Pustary:

- neoklasycy pałac z XIX w. leżący na terenie parku;

— Skoczów:

- pałac z początku XIX w. położony na terenie parku;

— Stojkowo:

- budynek mieszkalno-gospodarczy ryglowany, z I poł. XIX w.;

— Świelubie:

- kościół gotycki, poewangelicki z XV-XVI w.;
- stodoła ryglowana z 2 poł. XIX w.;

— Włóscibórz:

- pałac z XIX w. – obecnie Dom Pomocy Społecznej;

— Wrzosowo:

- kościół filialny p.w. Przemienienia Pańskiego we Wrzosowie, XV w., styl gotycki, wyposażenie kościoła stanowią cenne zabytki ruchome;

---

<sup>13</sup> [https://ug.dygowo.pl/strona-3394-wykaz\\_zabytkow.html](https://ug.dygowo.pl/strona-3394-wykaz_zabytkow.html) (dostęp: 21.07.2025 r.)

- chałupy ryglowane z I i II poł. XIX w<sup>14</sup>.

Stanowiska archeologiczne, takie jak osady oraz cmentarzyska z okresu średniowiecza, znajdują się w miejscowościach:

— Bardy:

- osada przyzagrodowa, chronologia VIII/IX-X w.;
- osada, chronologia: II połowa XI-XII w.;
- cmentarzysko kurhanowe, chronologia: wczesne średniowiecze;

— Dygowo:

- osada otwarta o wymiarach 80x50 cm położona na terenie żwirowni w odległości 1 km na północny wschód od zabudowań wsi;

— Kłopotowo:

- grodzisko nizinne położone na nieznacznym wzniesieniu przylegającym do doliny rzeki Parsęty, chronologia: II poł. IX-X w.;
- cmentarzysko kurhanowe, chronologia: wczesne średniowiecze;

— Piotrowice:

- osada leżąca na lewym brzegu Parsęty, chronologia IX-X w.;

— Pustary:

- grodzisko stożkowate, położone na wzgórzu, chronologia XII-XIV w.;

— Świelubie:

- grodzisko nizinne z X w. w kształcie nieregularnego owalu, położone w dolinie Parsęty;
- cmentarzysko kurhanowe z IX w. z ciekawymi zabytkami skandynawskimi;

— Poblöcia:

- osada leżąca przy prawym brzegu Parsęty z X-XII w.;

— Włóścibórz:

- trzy osady z okresu wczesnego średniowiecza leżące w pobliżu wsi;
- kurhan leżący przy drodze leśnej w odległości 1 km od zabudowań wsi, chronologia: VII-poł. IX w.<sup>15</sup>.

W gminie Dygowo znajduje się jeden z największych całorocznych parków rozrywki na Pomorzu Zachodnim – Pomerania Fun Park. Jest to wyjątkowe miejsce, które powstało z myślą o całych rodzinach i od lat zapewnia dobrą zabawę zarówno dzieciom, jak i dorosłym. Park oferuje wiele atrakcji, wśród których znajdują się liczne karuzele, kolorowe dmuchańce, wodny świat oraz mini zoo, które cieszy najmłodszych gości. Specjalnie przygotowane strefy

<sup>14</sup> [https://ug.dygowo.pl/strona-3394-wykaz\\_zabytkow.html](https://ug.dygowo.pl/strona-3394-wykaz_zabytkow.html) (dostęp: 11.08.2025 r.)

<sup>15</sup> [https://ug.dygowo.pl/strona-3394-wykaz\\_zabytkow.html](https://ug.dygowo.pl/strona-3394-wykaz_zabytkow.html) (dostęp: 11.08.2025 r.)

dla maluchów zapewniają bezpieczną zabawę dostosowaną do ich wieku. Na terenie parku działają restauracje, kawiarnia oraz punkty gastronomiczne. Pomerania Fun Park to także przestrzeń, w której odbywają się koncerty i różnego rodzaju wydarzenia, przyciągające turystów oraz mieszkańców regionu. Park położony jest w miejscowości Pyszka w gminie Dygowo<sup>16</sup>.

### **Sport i rekreacja**

Na terenie gminy Dygowo występuje zróżnicowana infrastruktura sportowo-rekreacyjna, która służy zarówno dzieciom, młodzieży, jak i dorosłym mieszkańcom. W miejscowości Łykowo znajduje się miejsce sportu, gdzie zamontowano urządzenia do ćwiczeń takie jak wioślarz wolnostojący, orbitrek, wyciskacz siedzący oraz przyrząd do podciągania nóg. W Dygowie znajduje się rozbudowany plac zabaw wyposażony w drabinki i przejścia linowe, zjeżdżalnię na skarpie, zjazd linowy typu tyrolka, huśtawkę, bocianie gniazdo, pieńki do zabaw, ławki oraz dużą konstrukcję wspinaczkową w formie „pająka”. Obok znajduje się siłownia zewnętrzna i strefa street workout, która zawiera m.in. drabinkę „pull up”, biegacz, twister podwójny, poręcze wolnostojące oraz zestaw do ćwiczeń street workout i ławki z oparciem<sup>17</sup>. Dostępne są także obiekty sportowe o większej skali, takie jak:

- Stadion Gminny przy ul. Kolejowej 10 w Dygowie,
- Stadion „Wrzos Wrzosowo” przy ul. Wrzosowa 55 w Wrzosowie,
- Boisko „Orlik” w Dygowie,
- Boisko sportowe w miejscowości Czernin<sup>18</sup>.

Gmina Dygowo posiada także funkcjonujące kluby sportowe:

- GKP „Wrzos” (piłka nożna – sekcja seniorów) – klub z długoletnią tradycją, zarejestrowany jako Stowarzyszenie Kultury Fizycznej. Głównym celem działalności jest popularyzacja sportu i aktywności fizycznej wśród różnych grup wiekowych. Zespół seniorów trenuje dwa razy w tygodniu i uczestniczy w rozgrywkach ligowych.
- WKS „Rasel” (piłka nożna – sekcja seniorów) – klub prowadzony przez Stowarzyszenie Kultury Fizycznej, który trenuje trzy razy w tygodniu pod okiem wykwalifikowanych trenerów. Klub bierze udział w rozgrywkach IV ligi zachodniopomorskiej.
- KS „PERŁA” (piłka nożna dzieci i młodzieży) – Stowarzyszenie skupione na szkoleniu dzieci i młodzieży. Posiada drużynę ligową w kategorii „Młodzik” oraz grupy „Skrzat”, „Żak” i „Orlik”, które uczestniczą w turniejach pod egidą ZZPN. Najmłodsza grupa „Bambini” –

---

<sup>16</sup> <https://parkpomerania.pl/> (dostęp: 12.08.2025 r.)

<sup>17</sup> *Raport o Stanie Gminy Dygowo za rok 2024*

<sup>18</sup> <https://www.google.com/maps> (dostęp: 12.08.2025 r.)

bierze udział w treningach opartych na grach i zabawach z piłką. Klub aktywnie rozwija się w powiecie kołobrzeskim<sup>19</sup>.

Gmina Dygowo posiada znaczący potencjał w obszarze kultury, turystyki i sportu, który może wpływać na rozwój społeczno-gospodarczy. Zróżnicowana oferta wydarzeń, aktywności i form spędzania czasu wolnego wzmacnia poczucie wspólnoty i sprzyja aktywizacji mieszkańców. Jednocześnie stanowi narzędzie budowania tożsamości lokalnej i przyciągania turystów. Uwidacznia się również umiejętność łączenia dziedzictwa historycznego i przyrodniczego z nowoczesnymi formami rozrywki, co pozwala oferować atrakcje zarówno mieszkańcom, jak i gościom spoza regionu. Dużym atutem Gminy jest pielęgnowanie lokalnych tradycji.

#### **1.4 Pomoc społeczna**

Pomoc społeczna jest kluczowym elementem systemu wsparcia, którego celem jest poprawa warunków życia osób i rodzin znajdujących się w trudnych okolicznościach. Jej nadrzędnym zadaniem jest zapobieganie zjawiskom wykluczenia społecznego oraz wspieranie osób narażonych na ubóstwo, niepełnosprawność, uzależnienia, bezradność lub inne problemy utrudniające samodzielne funkcjonowanie.

W ramach pomocy społecznej realizowane są zarówno świadczenia pieniężne, jak i kompleksowe formy wsparcia w postaci usług opiekuńczych, porad czy interwencji kryzysowej. Celem tych działań jest przede wszystkim aktywizacja osób i rodzin oraz umożliwienie im powrotu do samodzielnego i pełnego uczestnictwa w życiu społecznym. Kluczową rolę w systemie pomocy społecznej odgrywają instytucje lokalne. Są to głównie ośrodki pomocy społecznej, które identyfikują potrzeby mieszkańców oraz współpracują z innymi jednostkami i organizacjami, takimi jak instytucje pozarządowe, placówki służby zdrowia, oświaty czy opieki nad dziećmi i młodzieżą. Wspólne działania tych podmiotów zwiększają skuteczność wsparcia i sprzyjają integracji społecznej.

Zadania dotyczące udzielania świadczeń pomocy społecznej na terenie gminy Dygowo realizowane są przez Gminny Ośrodek Pomocy Społecznej przy ul. Kolejowej 1, 78-113 Dygowo<sup>20</sup>.

W 2024 r. Gminny Ośrodek Pomocy Społecznej w Dygowie realizował szeroki zakres świadczeń i działań wspierających mieszkańców w trudnej sytuacji życiowej. Ze świadczeń pomocy społecznej skorzystały 63 rodziny, otrzymując zasiłki stałe, okresowe, celowe oraz usługi opiekuńcze i pobyt w domach pomocy. W ramach zadań zleconych wypłacono świadczenia rodzinne, pielęgnacyjne i rodzicielskie, a także świadczenia z funduszu

---

<sup>19</sup> Raport o Stanie Gminy Dygowo za rok 2024

<sup>20</sup> Raport o Stanie Gminy Dygowo za rok 2024

alimentacyjnego. Wydano także 59 Kart Dużej Rodziny. Gmina realizowała również projekty socjalne, takie jak letnie kolonie dla dzieci, projekt „Wybieram Życie” czy „Akademia dla rodziców”. Pomocą objęto osoby bezdomne w ramach projektu „ZIMA”. Organizowano także wydarzenia integracyjne, m.in. Spotkanie Oplatkowe i Bal Seniora. Działał również Klub Seniora „Sercem Młodzi”, który aktywizował osoby starsze poprzez zajęcia kulturalne, rekreacyjne i edukacyjne. W ramach działań profilaktycznych funkcjonował Punkt Wspierania Rodziny, oferujący pomoc psychologiczną i prawną. Gmina realizowała także program „Opieka Wytchnieniowa” dla rodzin z osobami niepełnosprawnymi. Wyplacono dodatki: energetyczny, osłonowy oraz refundacje VAT za paliwa gazowe. Na koniec roku stopa bezrobocia wynosiła jedynie 1,8%, co plasowało Gminę wśród 10 najlepszych w województwie<sup>21</sup>.

W latach 2019-2022 w Gminie Dygowo odnotowano systematyczny spadek liczby osób oraz gospodarstw domowych korzystających ze środowiskowej pomocy społecznej. W 2019 r. wsparcie otrzymało 197 osób należących do 104 gospodarstw, natomiast w 2022 r. liczby te zmniejszyły się odpowiednio do 129 osób i 74 gospodarstw. W 2023 r. nastąpił niewielki wzrost, gdyż pomocą objęto 138 osób należących do 79 gospodarstw domowych. Może to świadczyć o pogarszającej się sytuacji ekonomicznej niektórych mieszkańców lub skuteczniejszym docieraniu pomocy społecznej do potrzebujących.

**Tabela 11. Liczba osób i gospodarstw domowych korzystających ze środowiskowej pomocy społecznej na terenie gminy Dygowo w latach 2019-2023**

Wyszczególnienie	2019	2020	2021	2022	2023
Osoby korzystające ze środowiskowej pomocy społecznej	197	153	144	129	138
Gospodarstwa domowe korzystające ze środowiskowej pomocy społecznej	104	85	81	74	79

Źródło: Opracowanie własne na podstawie danych Głównego Urzędu Statystycznego, Bank Danych Lokalnych

Na terenie gminy Dygowo funkcjonują dwa domy pomocy społecznej. Pierwszy z nich to Dom Pomocy Społecznej w Włóściborzu, mieszczący się pod adresem Włóścibórz 1. To placówka o ugruntowanej pozycji, zapewniająca swoim mieszkańcom całodobowe wsparcie w zakresie opieki medycznej, rehabilitacyjnej oraz aktywizacji społecznej<sup>22</sup>. Drugi ośrodek to Stowarzyszenie na Rzecz Pomocy Ludziom Niepełnosprawnym i Potrzebującym Opieki „Senior”, zlokalizowane w miejscowości Piotrowice 1. Placówka ta zapewnia opiekę osobom starszym, niepełnosprawnym oraz przewlekle chorym, oferując im warunki dostosowane do ich potrzeb zdrowotnych i bytowych<sup>23</sup>. Oba domy stanowią istotny element lokalnego systemu opieki społecznej, wspierając osoby, które nie są w stanie samodzielnie funkcjonować.

<sup>21</sup> Raport o Stanie Gminy Dygowo za rok 2024

<sup>22</sup> <https://gminadygowo.pl/index.php/organizacje/dps-we-wlosciborzu> (dostęp: 11.08.2025 r.)

<sup>23</sup> <https://gminadygowo.pl/index.php/organizacje/stowarzyszenie-senior> (dostęp: 11.08.2025 r.)

Pomoc społeczna w Gminie Dygowo pełni zróżnicowaną i wielowymiarową rolę, obejmując zarówno wsparcie finansowe, jak i szeroką ofertę usług oraz działań integracyjnych. Kluczowe dla dalszej efektywności systemu będzie utrzymanie równowagi między wsparciem doraźnym a programami budującymi samodzielność i integrację społeczną. Jest to ważne, aby reagować zarówno na bieżące kryzysy, jak i wspierać mieszkańców w dłuższej perspektywie. Szczególnie ważne jest szerokie podejście obejmujące osoby w różnym wieku i o różnych potrzebach, co pozwala uniknąć marginalizacji poszczególnych grup społecznych.

### **1.5 Opieka zdrowotna**

Opieka zdrowotna stanowi jeden z fundamentalnych filarów usług publicznych, mających bezpośredni wpływ na zdrowie i komfort życia mieszkańców. Zapewnienie dostępu do świadczeń medycznych jest ważnym obowiązkiem jednostek samorządu terytorialnego, realizowanym we współpracy z placówkami medycznymi oraz innymi partnerami zarówno publicznymi, jak i prywatnymi.

System ochrony zdrowia obejmuje nie tylko podstawową opiekę medyczną, ale również świadczenia specjalistyczne, działania profilaktyczne, rehabilitację oraz edukację zdrowotną. Kluczową rolę w jego funkcjonowaniu odgrywają lokalne placówki: przychodnie, poradnie, gabinety lekarskie i pielęgniarskie oraz apteki, które zapewniają mieszkańcom stały i bezpośredni dostęp do niezbędnych usług zdrowotnych.

Na terenie gminy Dygowo w 2024 r. funkcjonowały dwa ośrodki zdrowia, gdzie mieszkańców przyjmowali lekarze rodzinni:

- Prywatna Praktyka Lekarska – ul. Zielona 4, 78-113 Dygowo,
- Indywidualna Specjalistyczna Praktyka Lekarska – Wrzosowo 54, 78-114 Wrzosowo<sup>24</sup>.

W miejscowości Dygowo funkcjonuje również gabinet udzielający świadczeń zdrowotnych z zakresu leczenia stomatologicznego<sup>25</sup>.

Na terenie gminy w 2024 r. funkcjonowała 1 apteka w Dygowie i 1 punkt apteczny we Wrzosowie<sup>26</sup>.

W okresie systematycznie rosła liczba udzielanych porad w ramach podstawowej opieki zdrowotnej z 12 019 w 2020 r. do 43 025 w 2024 r., co świadczy o rosnącym zapotrzebowaniu na usługi medyczne oraz lepszej dostępności świadczeń. Teleporady, które pojawiły się w 2023 r. (3 884), w kolejnych latach straciły na znaczeniu, ponieważ w 2024 r. udzielono ich

---

<sup>24</sup> [https://ug.dygowo.pl/strona-3335-dane\\_adresowe.html](https://ug.dygowo.pl/strona-3335-dane_adresowe.html) (dostęp: 12.08.2025 r.)

<sup>25</sup> *Raport o Stanie Gminy Dygowo za rok 2024*

<sup>26</sup> *Raport o Stanie Gminy Dygowo za rok 2024*

jedynie 11. Spadek liczby teleporad może być wynikiem zmiany preferencji pacjentów, którzy po pandemii wracają do tradycyjnych wizyt.

**Tabela 12. Opieka zdrowotna na terenie gminy Dygowo w latach 2020-2024**

Wyszczególnienie	2020	2021	2022	2023	2024
Liczba aptek <sup>27</sup>	2	2	2	2	2
Liczba porad lekarskich	12 019	15 769	37 676	39 574	43 025
Liczba teleporad <sup>28</sup>	-	-	-	3 884	11

Źródło: Opracowanie własne na podstawie danych Głównego Urzędu Statystycznego, Bank Danych Lokalnych. Opieka zdrowotna w Gminie Dygowo charakteryzuje się rosnącym wykorzystaniem świadczeń, co może wynikać zarówno z lepszej dostępności usług, jak i ze wzrostu świadomości zdrowotnej mieszkańców. Dynamiczny przyrost liczby porad lekarskich sugeruje, że system jest coraz częściej wybierany przez pacjentów, a lokalne placówki skutecznie odpowiadają na potrzeby społeczności. W związku z tym niezbędne jest utrzymanie wysokiej jakości usług oraz zapewnienie równomiernego dostępu do opieki zdrowotnej w różnych częściach gminy, tak aby rosnące zapotrzebowanie nie obniżało standardu leczenia.

## 1.6 Aktywność społeczna

Aktywność społeczna oznacza zaangażowanie mieszkańców w działania podejmowane na rzecz wspólnoty lokalnej, zarówno w sferze politycznej, społecznej, jak i gospodarczej. Przejawia się ona m.in. poprzez uczestnictwo w wyborach, działalność w organizacjach pozarządowych oraz w inicjatywach związanych z ekonomią społeczną. Wysoka frekwencja wyborcza odzwierciedla stopień zainteresowania obywateli życiem publicznym i ich udział w procesach demokratycznych. Natomiast obecność i aktywność organizacji społecznych pokazuje znaczenie oddolnego zaangażowania w rozwiązywanie lokalnych problemów i wzmacnianie więzi społecznych. Aktywność obywatelska stanowi nie tylko formę uczestnictwa w życiu publicznym, ale również fundament społeczeństwa obywatelskiego. Najczęściej ocenia się ją na podstawie udziału w wyborach, liczby i działalności organizacji pozarządowych oraz rozwoju ekonomii społecznej na danym obszarze.

### Frekwencja wyborcza

Na przestrzeni lat 2014-2025 frekwencja wyborcza w Gminie Dygowo wykazywała zróżnicowany poziom w zależności od rodzaju wyborów, co pozwala ocenić stopień zaangażowania obywatelskiego mieszkańców. Najwyraźniejsze tendencje wzrostowe można zaobserwować w przypadku wyborów prezydenckich. W 2015 r. frekwencja wynosiła 38,24% (I tura) i 44,68% (II tura), natomiast w 2025 r. już odpowiednio 57,03% i 62,46%. Pokazuje to

<sup>27</sup> Dane z 2024 na podstawie *Raport o Stanie Gminy Dygowo za rok 2024*

<sup>28</sup> Usługa teleporad jest ujmowana statystycznie dopiero od 2023 roku

wyraźny wzrost zainteresowania wyborami ogólnokrajowymi i większą mobilizację. Podobny trend zauważalny jest w przypadku wyborów do Sejmu i Senatu. W 2015 r. udział w głosowaniu wyniósł 38,38%, a w 2023 r. aż 65,14%. Wskazuje to na coraz silniejsze uczestnictwo mieszkańców w życiu politycznym kraju. Odmienne kształtuje się natomiast frekwencja w wyborach do Parlamentu Europejskiego, która mimo wzrostu z 16,25% w 2014 r. do 32,79% w 2019 r., w 2024 r. nieznacznie spadła do 31,61%. Może to świadczyć o mniejszym zainteresowaniu obywateli sprawami unijnymi w porównaniu do kwestii krajowych i lokalnych. W przypadku wyborów samorządowych frekwencja w Gminie utrzymuje się na względnie stabilnym poziomie. W 2014 r. wynosiła ona 56,04% dla Rady Gminy, a w 2024 r. 52,17%. Również w wyborach wójta widać niewielki spadek zaangażowania z 56,02% w 2014 r. do 51,40% w 2024 r.

**Tabela 13. Frekwencja wyborcza na terenie gminy Dygowo w latach 2014-2025**

Wybory	Lata		
Wybory Prezydenta Rzeczypospolitej Polskiej	2015	2020	2025
I tura	38,24%	56,29%	57,03%
II tura	44,68%	62,54%	62,46%
Wybory do Sejmu i Senatu Rzeczypospolitej Polskiej	2015	2019	2023
Sejm	38,38%	49,23%	65,14%
Senat	38,38%	49,23%	65,14%
Wybory do Parlamentu Europejskiego	2014	2019	2024
Frekwencja ogółem	16,25%	32,79%	31,61%
Wybory Samorządowe	2014	2018	2024
Sejmik Województwa	55,51%	48,31%	51,53%
Rada Powiatu	55,78%	48,36%	51,51%
Rada Gminy	56,04%	48,37%	52,17%
Wójt – I tura	56,02%	48,37%	51,40%
Wójt – II tura	-	-	-

Źródło: Opracowane na podstawie danych Państwowej Komisji Wyborczej, <https://pkw.gov.pl/>  
(dostęp: 22.07.2025 r.)

Mieszkańcy Gminy Dygowo wykazują rosnącą aktywność obywatelską w wyborach ogólnokrajowych. W przypadku wyborów lokalnych i europejskich uczestnictwo utrzymuje się na umiarkowanym poziomie, co może wskazywać na potrzebę dalszej edukacji obywatelskiej i wzmocnienia poczucia wpływu na sprawy samorządowe i europejskie.



## Organizacje pozarządowe

Aktywność obywatelska przejawia się nie tylko poprzez udział w wyborach, ale również poprzez zaangażowanie w działalność organizacji pozarządowych, które odgrywają istotną rolę w budowaniu społeczeństwa obywatelskiego i realizacji lokalnych inicjatyw. Organizacje oraz podmioty ekonomii społecznej, aktywnie wspierają społeczność lokalną w takich obszarach jak pomoc społeczna, edukacja, kultura czy działalność charytatywna.

W dniu 15 grudnia 2023 roku Rada Gminy Dygowo przyjęła uchwałę nr XLVII/402/23, ustanawiającą „Roczny program współpracy Gminy Dygowo z organizacjami pozarządowymi oraz podmiotami prowadzącymi działalność pożytku publicznego na rok 2024”. Dokument ten określa formy, zasady i cele współpracy Gminy z sektorem pozarządowym. Głównym celem programu jest wzmacnianie partnerstwa pomiędzy samorządem a organizacjami społecznymi w celu skuteczniejszego rozpoznawania i zaspokajania potrzeb lokalnej społeczności. Współpraca ta realizowana jest w oparciu o zasady:

- pomocniczość,
- suwerenności stron,
- partnerstwo,
- efektywność,
- uczciwa konkurencja,
- jawność działania<sup>29</sup>.

Na terenie gminy Dygowo w 2024 r. działały następujące organizacje pożytku publicznego:

- Stowarzyszenie na Rzecz Pomocy Ludziom Starym, Niepełnosprawnym i Potrzebującym Pomocy SENIOR,
- Stowarzyszenie Klub Sportowy KS Perła,
- Gminny Klub Piłkarski „WRZOS” Wrzosowo,
- Uczniowski Klub Sportowy GROT,
- Klub Kolarski Ziemia Kołobrzeska,
- Uczniowski Klub Sportowy GROM,
- Uczniowski Ludowy Klub Sportowy WRZOS,
- Dygowskie Stowarzyszenie Ekologiczne,
- Stowarzyszenie Pamięć i Tożsamość Gminy Dygowo,
- Ochotnicza Straż Pożarna w Dygowie,
- Ochotnicza Straż Pożarna we Wrzosowie,

---

<sup>29</sup> Raport o Stanie Gminy Dygowo za rok 2024

- Ochotnicza Straż Pożarna w Czerninie,
- Ochotnicza Straż Pożarna w Piotrowicach,
- Ochotnicza Straż Pożarna w Stojkowie,
- Koło Gospodyń Wiejskich w Dębogardzie „Dąbrówki”,
- Koło Gospodyń Wiejskich w Piotrowicach „Piotrowiczanki”,
- Koło Gospodyń Wiejskich w Stojkowie,
- Koło Gospodyń Wiejskich we Wrzosowie „Ale Babki”,
- Koło Gospodyń Wiejskich KGW w Czerninie,
- Koło Gospodyń i Gospodarzy Wiejskich we Włóściborzu<sup>30</sup>.

Wszystkie organizacje pozarządowe działające na terenie gminy Dygowo aktywnie realizowały zadania na rzecz lokalnej społeczności. Zgodnie z założeniami rocznego programu współpracy, wsparcie ze strony Gminy miało głównie charakter pozafinansowy i obejmowało różnorodne formy współdziałania. Konsultowano planowane kierunki działań, omawiano możliwe sposoby udzielania pomocy mieszkańcom, a także wspólnie poszukiwano rozwiązań w zakresie lokalnych problemów społecznych. Przykładem zaangażowania była aktywność pracowników Stowarzyszenia „Senior”, którzy współpracowali z Gminą w zakresie przeciwdziałania przemocy domowej. Gmina wspierała organizacje również poprzez bezpłatne udostępnianie infrastruktury, takiej jak świetlice wiejskie, boiska i tereny treningowe, co umożliwiało im realizację działań. Ponadto organizacje brały udział w spotkaniach z przedstawicielami samorządu. Współpraca obejmowała również konsultacje projektów uchwał i innych aktów prawnych, publikowanych na stronie internetowej Urzędu Gminy. Choć organizacje nie zgłaszały uwag do konsultowanych dokumentów, sama możliwość udziału w procesie legislacyjnym świadczy o otwartości samorządu na dialog<sup>31</sup>.

Mieszkańcy Gminy Dygowo wykazują wysoki poziom zaangażowania w życie lokalnej społeczności. Świadczy o tym rosnąca frekwencja w wyborach ogólnokrajowych oraz aktywność licznych organizacji pozarządowych. Na terenie gminy działa kilkanaście stowarzyszeń, klubów i kół gospodyń wiejskich, które realizują inicjatywy społeczne, edukacyjne, sportowe i kulturalne. Gmina wspiera je głównie w formie pozafinansowej, udostępniając infrastrukturę i prowadząc konsultacje. Taki model współpracy sprzyja wzmocnieniu lokalnego społeczeństwa obywatelskiego, dlatego ważne jest dalsze rozwijanie partnerstwa między samorządem a organizacjami społecznymi.

---

<sup>30</sup> Raport o Stanie Gminy Dygowo za rok 2024

<sup>31</sup> Raport o Stanie Gminy Dygowo za rok 2024

## 1.7 Bezpieczeństwo publiczne

Bezpieczeństwo publiczne to jeden z kluczowych czynników wpływających na komfort życia mieszkańców oraz poczucie stabilizacji i porządku w danej społeczności. Odpowiedzialność za utrzymanie spokoju, przeciwdziałanie przestępstwom oraz reagowanie w przypadku sytuacji kryzysowych spoczywa na różnych służbach i instytucjach. Natomiast ich efektywność w dużej mierze zależy od współdziałania z samorządem i aktywności społeczności lokalnej.

Z punktu widzenia lokalnego samorządu ważne jest również podnoszenie świadomości obywatelskiej w zakresie bezpieczeństwa np. poprzez kampanie edukacyjne, profilaktykę prowadzoną w szkołach czy wspieranie inicjatyw angażujących mieszkańców w działania na rzecz porządku publicznego. Rozwój takich form współpracy, jak patrole społeczne czy szkolenia z zakresu pierwszej pomocy, sprzyja kształtowaniu postaw odpowiedzialności społecznej oraz wzmacnianiu więzi i wzajemnej troski wśród mieszkańców.

Na terenie gminy Dygowo działania w zakresie bezpieczeństwa publicznego są prowadzone przez:

- Posterunek Policji w Dygowie,
- jednostki Ochotniczej Straży Pożarnej<sup>32</sup>.

### Policja

Na terenie gminy funkcjonuje Posterunek Policji w Dygowie. Posterunek znajduje się przy ulicy Kołobrzeskiej 24, 78-113 Dygowo. Jest to podstawowa jednostka organizacyjna Policji działająca w tej gminie, odpowiedzialna za zapewnienie bezpieczeństwa i porządku publicznego na lokalnym terenie. Kierownik Posterunku Policji w Dygowie odpowiada za kierowanie pracą posterunku, nadzór nad funkcjonariuszami oraz kontakt z władzami lokalnymi. W skład posterunku wchodzi także dzielnicowi, którzy są bezpośrednio odpowiedzialni za kontakt z mieszkańcami i reagowanie na problemy społeczności lokalnej. Poszczególni policjanci mają przydzielone obszary działania tzw. rejony, które dzielą się następująco:

- rejon I - Dygowo, Bardy, Czernin, Dębogard, Pustary, Stojkowo, Stramniczka, Świłubie,
- rejon II - Gąskowo, Jazy, Kłopotowo, Łykowo, Miechęcino, Piotrowice, Połomino, Skoczów, Wrzosowo<sup>33</sup>.

---

<sup>32</sup> Raport o Stanie Gminy Dygowo za rok 2024

<sup>33</sup> <https://kolobrzeg.policja.gov.pl/zkl/o-policji/komorki-podlegle/posterunek-policji-w-dy/7557,Posterunek-Policji-w-Dygowie.html> (dostęp: 23.07.2025 r.)

## Ochotnicza Straż Pożarna

Na terenie gminy działa 5 jednostek Ochotniczej Straży Pożarnej, które zapewniają ochronę przeciwpożarową:

- Ochotnicza Straż Pożarna Dygowo,
- Ochotnicza Straż Pożarna Wrzosowo,
- Ochotnicza Straż Pożarna Czernin,
- Ochotnicza Straż Pożarna Stojkowo Piotrowice<sup>34</sup>.

W latach 2020-2023 straż pożarna na terenie gminy Dygowo podejmowała zróżnicowane działania ratownicze, obejmujące głównie pożary oraz miejscowe zagrożenia. Najwięcej interwencji ogółem odnotowano w 2022 r. – 142 zdarzenia, zaś najmniej w 2021 r. – 77 zdarzeń. W zakresie pożarów zdecydowaną większość stanowiły pożary małe. W ciągu analizowanych lat tylko raz miał miejsce pożar duży, natomiast pożary średnie miały charakter incydentalny. Największy udział w działaniach ratowniczych stanowiły miejscowe zagrożenia. W 2022 r. zanotowano ich aż 100, z czego przeważały zagrożenia lokalne. Alarmy fałszywe pojawiały się sporadycznie, w 2022 r. były 4 takie przypadki. W pozostałych latach występowały w ilości od 1 do 3. Alarm złośliwy zgłoszono tylko raz w 2022 r.

**Tabela 14. Działania ratownicze straży pożarnej na terenie gminy Dygowo w latach 2020-2023<sup>35</sup>**

Wyszczególnienie		2020	2021	2022	2023
<b>Pożary</b>		33	21	38	21
w tym:	małe	32	20	37	19
	średnie	1	0	1	2
	duże	0	1	0	0
<b>Miejscowe zagrożenia</b>		82	55	100	79
w tym:	małe	5	4	4	1
	lokalne	76	51	96	77
	średnie	1	0	0	1
<b>Alarmy fałszywe</b>		3	1	4	1
w tym:	złośliwe	0	0	1	0
<b>Liczba zdarzeń ogółem</b>		<b>118</b>	<b>77</b>	<b>142</b>	<b>101</b>

Źródło: Opracowanie własne na podstawie danych Głównego Urzędu Statystycznego, Bank Danych Lokalnych  
Zapewnienie wysokiego poziomu bezpieczeństwa publicznego wymaga podejmowania działań ukierunkowanych na wzmacnianie współpracy pomiędzy służbami, a władzami samorządowymi oraz unowocześnianie sprzętu i infrastruktury jednostek. Ważne jest także

<sup>34</sup> Raport o Stanie Gminy Dygowo za rok 2024

<sup>35</sup> W momencie opracowania diagnozy nie było dostępnych danych za rok 2024 dla tej kategorii

rozwijanie programów profilaktycznych przeciwdziałających przemocy, uzależnieniom i innym zagrożeniom społecznym. Istotnym elementem tych działań jest również prowadzenie kampanii informacyjnych i edukacyjnych, które zwiększają świadomość mieszkańców w zakresie szeroko pojętego bezpieczeństwa.

System bezpieczeństwa publicznego w Gminie Dygowo działa stabilnie i jest w stanie skutecznie reagować na większość zagrożeń. Jednak charakter interwencji wskazuje na konieczność dalszego wzmacniania gotowości operacyjnej. Kluczowe jest utrzymanie elastyczności organizacji pracy jednostek oraz inwestowanie w sprzęt i szkolenia, aby zachować wysoki poziom gotowości. Istotnym uzupełnieniem działań pozostaje profilaktyka, zarówno w formie edukacji w szkołach, jak i kampanii skierowanych do dorosłych mieszkańców. Integracja służb z lokalną społecznością, budowanie zaufania i angażowanie mieszkańców w inicjatywy na rzecz bezpieczeństwa mogą dodatkowo zwiększyć skuteczność całego systemu.

## **2. Sfera gospodarcza**

W ramach diagnozy sytuacji gospodarczej analizie poddano liczbę i strukturę zarejestrowanych podmiotów gospodarczych oraz lokalny rynek pracy, w tym liczbę pracujących i bezrobotnych.

### **2.1 Podmioty gospodarcze i lokalny rynek**

Podmioty gospodarcze odgrywają istotny wpływ na rozwój lokalnej gospodarki i kształtowanie warunków społeczno-ekonomicznych. Ich działalność sprzyja tworzeniu miejsc pracy, pobudzaniu przedsiębiorczości oraz wspieraniu inicjatyw inwestycyjnych danego obszaru.

W latach 2020-2024 liczba podmiotów gospodarczych działających na terenie gminy Dygowo systematycznie rosła. W 2020 r. zarejestrowanych było 551 firm, natomiast w 2024 r. liczba ta wzrosła do 623, co oznacza przyrost o 72 przedsiębiorstwa w ciągu pięciu lat. Wzrost ten przebiegał równomiernie, ponieważ każdego roku obserwowano stopniowe zwiększenie liczby firm.

**Tabela 15. Liczba przedsiębiorstw na terenie gminy Dygowo według klas wielkości w latach 2020-2024**

Wyszczególnienie	2020	2021	2022	2023	2024
Mikroprzedsiębiorstwa (poniżej 10 osób)	536	545	566	584	609
Małe przedsiębiorstwa (10-49 osób)	14	14	14	13	13
Średnie przedsiębiorstwa (50-249 osób)	1	1	1	1	1
<b>Razem</b>	<b>551</b>	<b>560</b>	<b>581</b>	<b>598</b>	<b>623</b>

Źródło: Opracowanie własne na podstawie danych Głównego Urzędu Statystycznego, Bank Danych Lokalnych. Największą grupę stanowią mikroprzedsiębiorstwa, czyli firmy zatrudniające mniej niż 10 osób. Ich liczba z roku na rok rosła, od 536 w 2020 r. do 609 w 2024 r., co świadczy o stabilnym rozwoju lokalnej przedsiębiorczości. Liczba małych przedsiębiorstw, zatrudniających od 10 do 49 osób, pozostała na przestrzeni analizowanych lat praktycznie niezmienna. W latach 2020-2022 wynosiła 14, natomiast w 2023 r. zmniejszyła się do 13. Przez wszystkie badane lata na terenie gminy Dygowo funkcjonowało tylko jedno średnie przedsiębiorstwo. Opisana powyżej sytuacja może wskazywać na ograniczone możliwości skalowania działalności gospodarczej w regionie lub preferencję dla mniejszych form prowadzenia biznesu.

Poza kryterium wielkości podmiotów gospodarczych typowy podział przedsiębiorstw stanowi Polska Klasyfikacja Działalności (PKD). Jest to urzędowy system klasyfikacji rodzajów działalności gospodarczej, stosowany w Polsce do celów statystycznych, administracyjnych i ewidencyjnych. System ten umożliwia jednolite grupowanie działalności gospodarczych prowadzonych przez przedsiębiorców, instytucje publiczne i inne jednostki. Struktura PKD odzwierciedla szeroki przekrój działalności funkcjonujących w gospodarce i pozwala analizować zmiany strukturalne, jak i porównywać dane regionalne i krajowe, monitorować rozwój przedsiębiorczości w poszczególnych branżach i określać kierunki zmian w gospodarce.

PKD dzieli działalność gospodarczą na sekcje oznaczone literami od A do U, z których każda obejmuje określoną dziedzinę aktywności ekonomicznej. Na najbardziej ogólnym poziomie, wyróżnia się między innymi sekcje takie jak: rolnictwo, leśnictwo, łowiectwo i rybactwo (A), górnictwo i wydobywanie (B), przetwórstwo przemysłowe (C), wytwarzanie i zaopatrywanie w energię elektryczną, gaz, parę wodną, gorącą wodę i powietrze do układów klimatyzacyjnych (D), dostawa wody; gospodarowanie ściekami i odpadami oraz działalność związana z rekultywacją (E), budownictwo (F), handel hurtowy i detaliczny oraz naprawa pojazdów (G), transport i gospodarka magazynowa (H), zakwaterowanie i gastronomia (I), informacja i komunikacja (J), działalność finansowa i ubezpieczeniowa (K), działalność

związana z obsługą rynku nieruchomości (L), działalność profesjonalna, naukowa i techniczna (M), administrowanie i działalność wspierająca (N), administracja publiczna i obrona narodowa (O), edukacja (P), opieka zdrowotna i pomoc społeczna (Q), kultura, sport i rekreacja (R), a także pozostała działalność usługowa (S), czy gospodarstwa domowe zatrudniające pracowników (T).

**Tabela 16. Najliczniejsze grupy działalności według PKD w Gminie Dygowo**

Podmioty według grup rodzajów działalności	2020	2021	2022	2023	2024
Budownictwo	128	132	142	141	146
Handel hurtowy i detaliczny oraz naprawa pojazdów	120	119	123	126	127
Transport i gospodarka magazynowa	46	47	47	47	47

Źródło: Opracowanie własne na podstawie danych Głównego Urzędu Statystycznego, Bank Danych Lokalnych

W analizowanych latach w Gminie Dygowo dominowały trzy główne grupy działalności gospodarczej według klasyfikacji PKD: budownictwo, handel hurtowy i detaliczny oraz naprawa pojazdów, a także transport i gospodarka magazynowa. Największy wzrost liczby podmiotów zaobserwowano w sektorze budownictwa, którego znaczenie systematycznie rosło. W 2020 r. działalność w tej branży prowadziło 128 podmiotów, natomiast w 2024 r. było ich już 146. Wskazuje to na rozwój lokalnego rynku usług budowlanych, co może mieć związek m.in. z rosnącym zapotrzebowaniem na inwestycje mieszkaniowe i infrastrukturalne. Drugą najliczniejszą grupę stanowiły podmioty zajmujące się handlem hurtowym i detalicznym oraz naprawą pojazdów. W kolejnych latach branża rozwijała się i w 2024 r. osiągnęła poziom 127 firm. Trzecią grupą była branża transportowa i magazynowa, której liczba podmiotów była najniższa, ale jednocześnie najbardziej stabilna. Choć ten sektor nie wykazuje wyraźnych trendów wzrostowych, utrzymująca się liczba wskazuje na stałe zapotrzebowanie na usługi transportowe i logistyczne.

Głównymi podmiotami gospodarczymi działającymi na terenie gminy są:

- AG-Dekor,
- AS-Kartons,
- RASEL - Dygowo,
- Bodal Produkcja sp. z o. o.,
- Delikatesy S.C.,
- Market BIEDRONKA w Dygowie,
- Market DINO w Dygowie,
- Market DINO we Wrzosowie,
- Stowarzyszenie na Rzecz Pomocy Ludziom Niepełnosprawnym i Potrzebującym Opieki „Senior”,

— Dom Pomocy Społecznej Włóścibórz<sup>36</sup>.

W tabeli poniżej przedstawiono wpływy do budżetu Gminy z tytułu podatku dochodowego od osób prawnych (CIT) i fizycznych (PIT).

**Tabela 17. Wpływy do budżetu Gminy Dygowo z tytułu podatku dochodowego od osób prawnych (CIT) i fizycznych (PIT) na przestrzeni lat 2020-2024**

Wyszczególnienie	2020	2021	2022	2023	2024
Wpływy do budżetu Gminy z tytułu podatku dochodowego od osób prawnych (CIT)	151 143,15	271 559,20	148 258,44	76 161,00	77 745,00
Wpływy do budżetu Gminy z tytułu podatku dochodowego od osób fizycznych (PIT)	3 152 165,00	3 697 851,00	6 077 028,57	3 204 902,00	5 160 437,00

Źródło: Opracowanie własne na podstawie Sprawozdań Wójta Gminy Dygowo z wykonania budżetu Gminy Dygowo za lata 2020-2024

Wpływy do budżetu Gminy Dygowo z tytułu podatku dochodowego od osób prawnych (CIT) i fizycznych (PIT) w latach 2020-2024 wykazywały wyraźne zróżnicowanie zarówno pod względem wysokości, jak i dynamiki zmian. Podatek dochodowy od osób prawnych (CIT) przynosił Gminie stosunkowo niższe dochody. Najwyższe wpływy z tego tytułu odnotowano w 2021 r. – ponad 271 tys. zł. W pozostałych latach kwoty były znacznie niższe i wahały się od ok. 76 tys. zł w 2023 r. do 151 tys. zł w 2020 r., ostatecznie osiągając ponad 77 tys. zł. Spadek wpływów z CIT może świadczyć o pogorszeniu kondycji firm działających w formie osób prawnych lub o zmianach przepisów podatkowych. Zdecydowanie większe znaczenie dla budżetu gminy miał podatek dochodowy od osób fizycznych (PIT). W 2020 r. wpływy wyniosły ponad 3,15 mln zł, a w 2024 r. przekroczyły 5,16 mln zł. Jednak największą wartość – ponad 6 mln zł, osiągnęły w 2022 r. Wahania te mogą wynikać m.in. ze zmian w zatrudnieniu, wynagrodzeniach mieszkańców oraz ewentualnych modyfikacjach przepisów podatkowych.

Na terenie gminy Dygowo szczególną rolę odgrywa także sektor rolniczy, który stanowi istotną część lokalnej aktywności gospodarczej. Obszar gminy cechuje się korzystnymi warunkami przyrodniczymi do prowadzenia działalności rolniczej, zarówno w zakresie upraw polowych, jak i hodowli zwierząt. Duży udział terenów wiejskich sprzyja rozwojowi gospodarstw rolnych,

<sup>36</sup> Dane Urzędu Gminy Dygowo



które nie tylko zaspokajają potrzeby lokalnego rynku, ale także stanowią źródło dochodu dla wielu rodzin<sup>37</sup>.

Zgodnie z Powszechnym Spisem Rolnym w 2020 r. na terenie gminy Dygowo funkcjonowało 235 gospodarstw rolnych. Struktura powierzchniowa tych gospodarstw wskazuje na zdecydowaną dominację średnich arealów. Największą grupę stanowiły gospodarstwa o powierzchni 15 ha i więcej, która liczyła 93 gospodarstwa. Druga grupa obejmowała 76 gospodarstw o powierzchni 1-5 ha. Natomiast 47 gospodarstw miało powierzchnię 5-10 ha. Gospodarstw o powierzchni do 1 ha oraz 10–15 ha wcale nie odnotowano<sup>38</sup>. Taki układ struktury agrarnej wskazuje na relatywnie korzystne warunki dla rozwoju rolnictwa i zastosowania mechanizacji. Duży udział większych gospodarstw może także sprzyjać inwestycjom w technologie oraz uczestnictwu w programach unijnych.

W dniu 23 czerwca 2025 r. podpisano umowę na budowę inkubatora przemysłowego przy drodze wojewódzkiej nr 163 w Czerninie. Inwestycję realizuje Dygowski Samorządowy Park Inwestycyjny INVEST-PARK Sp. z o.o. we współpracy z firmą Planerbud Grzegorzczak Sp. z o.o. Projekt powstał jako odpowiedź na zmieniające się potrzeby rynku – zamiast dużych hal produkcyjnych postawiono na obiekt o funkcji magazynowej. Budowa ma rozpocząć się w sierpniu 2025 r. i potrwa ok. 30 tygodni. Inkubator ma wzmocnić potencjał gospodarczy Gminy Dygowo, a jego lokalizacja blisko węzła drogi S6 sprzyja przyszłym inwestycjom. Obecnie trwają przygotowania do kampanii promocyjnej mającej przyciągnąć najemców<sup>39</sup>.

Gmina Dygowo konsekwentnie dąży do zwiększenia atrakcyjności inwestycyjnej, otwierając się na kapitał zewnętrzny i rozwój większych przedsiębiorstw. Strategiczne podejście zakłada stymulowanie powstawania nowych miejsc pracy oraz zróżnicowanie lokalnej gospodarki, co ma sprzyjać napływowi mieszkańców. Tworzenie przyjaznego klimatu inwestycyjnego oraz wspieranie inicjatyw przedsiębiorczych stanowi kluczowy element polityki rozwoju Gminy, która jest ukierunkowana na długofalowe wzmocnianie jej potencjału gospodarczego oraz społecznego.

## 2.2 Rynek pracy

Rynek pracy jest jednym z najważniejszych elementów życia społeczno-gospodarczego, mającym bezpośredni wpływ na poziom zatrudnienia mieszkańców, ich sytuację materialną oraz możliwości rozwoju zawodowego i społecznego. Jego efektywne funkcjonowanie zależy

---

<sup>37</sup> Program Ochrony Środowiska dla Gminy Dygowo na lata 2022-2025, z perspektywą do roku 2029 przyjęty Uchwałą nr XXXI/266/22 Rady Gminy Dygowo z dnia 7 kwietnia 2022 roku

<sup>38</sup> <https://bdl.stat.gov.pl/bdl/dane/teryt/tablica> (dostęp: 23.07.2025 r.)

<sup>39</sup> [https://ug.dygowo.pl/aktualnosc-593-rusza\\_budowa\\_inkubatora\\_przemyslowego\\_w.html](https://ug.dygowo.pl/aktualnosc-593-rusza_budowa_inkubatora_przemyslowego_w.html) (dostęp: 23.07.2025 r.)

od wielu czynników, takich jak struktura lokalnej gospodarki, dostępność ofert pracy, poziom kwalifikacji pracowników oraz sprawność instytucji zajmujących się aktywizacją zawodową.

W latach 2023-2024 w Gminie Dygowo odnotowano niewielki wzrost liczby osób pracujących. W 2023 r. zatrudnienie ogółem wynosiło 1 917 osób, natomiast w 2024 r. liczba ta zwiększyła się do 1 936 osób<sup>40</sup>. Oznacza to przyrost o 19 osób, co może świadczyć o stopniowym ożywieniu lokalnego rynku pracy. Liczba pracujących sugeruje, że lokalna gospodarka utrzymuje zdolność do tworzenia miejsc pracy. Jednocześnie wzrost zatrudnienia, choć niewielki, jest pozytywnym sygnałem świadczącym o rosnącym zaangażowaniu zawodowym mieszkańców oraz poprawie warunków sprzyjających aktywizacji zawodowej w regionie.

**Tabela 18. Bezrobotni zarejestrowani według płci w latach 2020-2024 w Gminie Dygowo**

Wyszczególnienie	2020	2021	2022	2023	2024
<b>Liczba bezrobotnych zarejestrowanych (ogółem)</b>	<b>103</b>	<b>94</b>	<b>38</b>	<b>42</b>	<b>56</b>
Liczba bezrobotnych zarejestrowanych (mężczyźni)	51	53	17	17	29
Liczba bezrobotnych zarejestrowanych (kobiety)	52	41	21	25	27

Źródło: Opracowanie własne na podstawie Głównego Urzędu Statystycznego, Bank Danych Lokalnych

W analizowanych latach liczba zarejestrowanych bezrobotnych w gminie Dygowo wykazywała wyraźną tendencję spadkową w pierwszych latach, jednak w końcowym okresie nastąpił ponowny wzrost. W 2020 r. bez pracy pozostawało 103 mieszkańców, natomiast w 2022 r. liczba ta spadła do zaledwie 38 osób. Następnie odnotowano wzrost do 56 osób w 2024 r. Analizując dane według płci, można zauważyć, że początkowo bezrobocie rozkładało się niemal równo pomiędzy kobiety (52 osoby) a mężczyzn (51 osób). Natomiast w kolejnych latach w przypadku mężczyzn odnotowano większy spadek bezrobocia – w 2022 i 2023 r. liczba ta wynosiła zaledwie 17. Jednak w 2024 r. nastąpił wyraźny wzrost tej grupy do 29 osób. W przypadku kobiet sytuacja była bardziej stabilna, ponieważ liczba bezrobotnych po spadku do 41 w 2021 r., wahała się między 21 a 27.

**Tabela 19. Udział bezrobotnych zarejestrowanych w ogólnej liczbie ludności w wieku produkcyjnym w latach 2020-2024 w Gminie Dygowo**

Wyszczególnienie	2020	2021	2022	2023	2024
<b>Udział bezrobotnych zarejestrowanych w liczbie ludności w wieku produkcyjnym (ogółem)</b>	<b>3,2%</b>	<b>2,9%</b>	<b>1,2%</b>	<b>1,3%</b>	<b>1,8%</b>
Udział bezrobotnych zarejestrowanych w liczbie ludności w wieku produkcyjnym (mężczyźni)	2,9%	3,0%	1,0%	1,0%	1,7%
Udział bezrobotnych zarejestrowanych w liczbie ludności w wieku produkcyjnym (kobiety)	3,6%	2,9%	1,5%	1,7%	1,9%

Źródło: Opracowanie własne na podstawie Głównego Urzędu Statystycznego, Bank Danych Lokalnych

<sup>40</sup> <https://bdl.stat.gov.pl/bdl/dane/teryt/tablica> (dostęp: 23.07.2025 r.)

Dane przedstawione w tabeli pozwalają zaobserwować zmiany w skali bezrobocia. W 2020 r. udział bezrobotnych ogółem wśród ludności w wieku produkcyjnym wynosił 3,2%, zaś w kolejnych latach następował wyraźny spadek, aż do 1,2% w 2022 r. Był to najniższy poziom w analizowanym okresie, świadczący o dobrej kondycji lokalnego rynku pracy i wysokiej aktywności zawodowej mieszkańców. W 2024 r. zauważono jednak niewielki wzrost do 1,8%. Rozpatrując dane według płci, można zauważyć, że w przypadku mężczyzn udział bezrobotnych spadł z 2,9% w 2020 r. do 1,0% w latach 2022-2023, a następnie wzrósł do 1,7% w 2024 r. W przypadku kobiet wahania były większe od 3,6% w 2020 r. do 1,5% w 2022 r., a ostatecznie do 1,9% w 2024 r. Oznacza to, że bezrobocie wśród kobiet było nieco wyższe niż wśród mężczyzn. Wskaźniki potwierdzają, że mimo pewnych wahań, skala bezrobocia w gminie Dygowo pozostaje stosunkowo niska.

Obecne zmiany na rynku pracy w Gminie Dygowo mogą świadczyć o pewnym przejściowym etapie zatrudnienia, wynikającym zarówno z naturalnej rotacji pracowników, jak i pojawiania się nowych kandydatów wchodzących na rynek. Utrzymująca się niska stopa bezrobocia sugeruje, że gospodarka lokalna wciąż skutecznie absorbuje dostępne zasoby pracy. Jednak ostatnie wzrosty pokazują, że konieczne jest monitorowanie sytuacji i szybkie reagowanie na potencjalne niedopasowania między kwalifikacjami mieszkańców a potrzebami pracodawców.

### **3. Sfera przestrzenna**

W zakresie sytuacji przestrzennej przeanalizowano m.in. strukturę zagospodarowania gruntów, walory przyrodnicze, jakość powietrza, dostęp do infrastruktury komunikacyjnej, zasób mieszkaniowy, zaopatrzenie w energię elektryczną, ciepło i gaz, a także system wodno-kanalizacyjny i gospodarkę odpadami.

#### **3.1 Przestrzeń i środowisko**

Przestrzeń i środowisko tworzą ze sobą nierozzerwalny system, który wpływa na funkcjonowanie każdego obszaru. Kształtowanie przestrzeni obejmuje nie tylko planowanie i zagospodarowanie terenu, ale również ochronę środowiska naturalnego oraz tworzenie warunków sprzyjających poprawie jakości życia lokalnej społeczności.

Gmina Dygowo położona jest w północno-zachodniej części województwa zachodniopomorskiego w powiecie kołobrzeskim nad rzeką Parsętą. Graniczy z:

- gminą miejsko-wiejską Gościno,
- gminą wiejską Kołobrzeg,
- gminą wiejską Ustronie Morskie,
- gminą wiejską Będzino

— gminą miejsko-wiejską Karlino<sup>41</sup>.

Obszar gminy Dygowo obejmuje powierzchnie 128 km<sup>2</sup> zamieszkałą przez 5 329 osób. Gmina skupia 17 sołectw<sup>42</sup>.

Główną rolę na terenie gminy Dygowo odgrywa rolnictwo. Przeważający udział użytków rolnych, obejmujących około 71% całkowitej powierzchni gminy, sprzyja rozwojowi tej działalności i stanowi podstawę ukształtowania lokalnego układu osadniczego. Na terenie gminy dominują dwa typy gleb, zaliczane do gleb strefowych, są to gleby brunatne, które zajmują ok. 47% oraz gleby bielcowe zajmujące ok. 32% powierzchni gruntów rolnych<sup>43</sup>.

### **Walory przyrodnicze**

Walory przyrodnicze to składniki środowiska naturalnego, które ukształtowały się w sposób naturalny, bez ingerencji człowieka i pozostały w niezmienionej formie. Stanowią one istotny element wpływający na atrakcyjność danego terenu. Oddziałują nie tylko na rozwój turystyki, ale także mają znaczący wpływ na lokalną gospodarkę i sytuację ekonomiczną regionu.

Głównym atutem Gminy jest jej położenie w dorzeczu Parsęty, czyli jednej z głównych rzek Pomorza. Nie można pominąć również malowniczych terenów przyrodniczych i krajobrazowych, kompleksów leśnych o zróżnicowanym drzewostanie, urozmaiconej rzeźby terenu, czystego powietrza oraz zasobów środowiska kulturowego<sup>44</sup>.

Formami ochrony przyrody w Polsce, w myśl ustawy z dnia 16 kwietnia 2004 r. o ochronie przyrody są: parki narodowe, rezerваты przyrody, parki krajobrazowe, obszary chronionego krajobrazu, obszary Natura 2000, pomniki przyrody, stanowiska dokumentacyjne, użytki ekologiczne, zespoły przyrodniczo-krajobrazowe, ochrona gatunkowa roślin, zwierząt i grzybów.

Na obszarze gminy Dygowo znajdują się:

- obszar chronionego krajobrazu Koszaliński Pas Nadmorski,
- rezerwat przyrody „Stramniczka”,
- obszar natura 2000 Dorzecze Parsęty,
- obszar natura 2000 Trzebiatowsko-Kołobrzski Pas Nadmorski.
- 44 pomniki przyrody.

---

<sup>41</sup> <https://bip.dygowo.pl/bip/gmina/charakterystyka-gminy> (dostęp: 23.07.2025 r.)

<sup>42</sup> *Raport o Stanie Gminy Dygowo za rok 2024*

<sup>43</sup> *Program Ochrony Środowiska dla Gminy Dygowo na lata 2022-2025, z perspektywą do roku 2029* przyjęty Uchwałą nr XXXI/266/22 Rady Gminy Dygowo z dnia 7 kwietnia 2022 roku

<sup>44</sup> <https://bip.dygowo.pl/bip/gmina/charakterystyka-gminy> (dostęp: 23.07.2025 r.)

**Obszar Chronionego Krajobrazu Koszaliński Pas Nadmorski** – obszar o powierzchni 36 229,00 ha. Został uznany za Obszar Chronionego Krajobrazu uchwałą nr X/46/75 Wojewódzkiej Rady Narodowej w Koszalinie z dnia 17 listopada 1975 r. w sprawie stref chronionego krajobrazu (Dz. Urz. WRN w Koszalinie Nr 9, poz. 49). Obecnie obowiązującym aktem prawnym jest Uchwała nr X/134/25 Sejmiku Województwa Zachodniopomorskiego z dnia 24 czerwca 2025 r. zmieniająca uchwałę w sprawie obszarów chronionego krajobrazu Obszar o niezwykłych walorach krajobrazowych, w którego skład wchodzi wydmy nadmorskie, tereny leśne oraz łąki z roślinnością halofilną. Na tym obszarze zachowany jest pas drzewiastej i zaroślowej roślinności wydmowej wraz z podmokłymi łąkami i trzcinowiskami na zapleczu wydm oraz z efektownymi falezami i piaszczystymi plażami na wybrzeżu. W granicach znajdują się siedliska ważne dla bytowania cennych kręgowców, takich jak traszka zwyczajna, ropucha szara, żaby, jaszczurki, błotniaki, dzierzby, nietoperze i łasicowate. Wybrzeże Bałtyku jest okresowo wykorzystywane przez foki. Również stosunkowo niedawno plaże Bałtyku, jak i łąki nadmorskie stanowiły biotop dla lęgów ptaków siewkowatych, takich jak rycyk, kulik, krwawodziób, biegus zmienny. W pasie nadmorskim znajdują się obszary klifowe, nadmorskie wydmy szare, inicjalne stadia nadmorskich wydm białych, lasy mieszane na wydmach nadmorskich, żyzne buczyny, kwaśne buczyny, grąd subatlantycki, kwaśne dąbrowy, lasy łęgowe oraz łąki świeże użytkowane ekstensywnie i podmokłe łąki eutroficzne.

**Rezerwat przyrody „Stramniczka”** – obszar o powierzchni 94,49 ha. Został uznany za rezerwat rozporządzeniem nr 53/2007 Wojewody Zachodniopomorskiego z dnia 27 września 2007 r. w sprawie rezerwatu przyrody „Stramniczka” (Dz. Urz. z 2007 r. Nr 102, poz.1751). Obecnie obowiązującym aktem prawnym na terenie rezerwatu jest rozporządzenie nr 83/2007 Wojewody Zachodniopomorskiego z dnia 27 listopada 2007 r. zmieniające rozporządzenie w sprawie rezerwatu przyrody (Dz. Urz. z 2007 r. Nr 120, poz. 2177). Celem ochrony w rezerwacie jest zachowanie torfowiska wysokiego typu bałtyckiego i mszarników wrzośca bagiennego.

**Tabela 20. Charakterystyka rezerwatu przyrody „Stramniczka”**

<b>Rodzaj rezerwatu</b>	torfowiskowy
<b>Typ rezerwatu</b>	florystyczny
<b>Podtyp rezerwatu</b>	roślin zielnych i krzewinek
<b>Typ ekosystemu</b>	torfowiskowy (bagienny)
<b>Podtyp ekosystemu</b>	torfowisk wysokich

Źródło: Centralny Rejestr Form Ochrony Przyrody, <http://crfop.gdos.gov.pl/> (dostęp: 24.07.2025 r.)

Ponadto dla rezerwatu „Stramniczka” ustanowiony został plan ochrony poprzez zarządzenie nr 18/2013 Regionalnego Dyrektora Ochrony Środowiska w Szczecinie z dnia 13 czerwca

2013 r. w sprawie ustanowienia planu ochrony dla rezerwatu przyrody „Stramniczka” (Dz. Urz. z 2013 r. poz. 2291), zmieniony zarządzeniem Regionalnego Dyrektora Ochrony Środowiska w Szczecinie z dnia 31 marca 2016 r. zmieniające zarządzenie w sprawie ustanowienia planu ochrony dla rezerwatu przyrody „Stramniczka” (Dz. Urz. z 2016 r. poz. 1529).

**Obszar Natura 2000 „Dorzecze Parsęty”** – obszar posiada powierzchnię 27 710,43 ha. Został utworzony na podstawie Decyzji Komisji z dnia 13 listopada 2007 r. przyjmującej, na mocy dyrektywy Rady 92/43/EWG, pierwszy zaktualizowany wykaz terenów mających znaczenie dla Wspólnoty, składających się na kontynentalny region biogeograficzny (notyfikowana jako dokument C(2007) 5043) (2008/25/WE) (Dz. Urz. UE L 12 z 15.01.2008, str. 383). Aktualnie obowiązującym aktem prawnym jest Rozporządzenie Ministra Klimatu i Środowiska z dnia 14 października 2021 r. w sprawie specjalnego obszaru ochrony siedlisk Dorzecze Parsęty (PLH320007) (Dz. U. z 2022 r. poz. 56). Dorzecze Parsęty obejmuje szereg ważnych siedlisk z Załącznika I Dyrektywy Rady 92/43/EWG. Łącznie zidentyfikowano ich 25, tworzących mozaikę i pokrywających ponad 50% powierzchni obszaru. Często są to siedliska bardzo rzadkie bądź unikatowe w skali kraju i Europy. Wiele z nich jest ważnym biotopem dla cennej fauny, która podlega ochronie na podstawie konwencji międzynarodowych. Na szczególną uwagę i podkreślenie zasługuje rzeka i jej liczne dopływy, które posiadają najlepsze w Polsce warunki dla tarła łososi, co zapewnia utrzymanie naturalnej populacji tego gatunku w naszym kraju. Ponadto naturalny charakter rzeki i jej dopływów zapewnia tarło dla innych ryb łososiowatych: troci wędrownej, pstrąga potokowego i lipienia.

**Obszar Natura 2000 „Trzebiatowsko-Kołobrzeski Pas Nadmorski”** – obszar posiada powierzchnię 17 468,79 ha. Został utworzony w wyniku Decyzji Komisji z dnia 13 listopada 2007 r. przyjmującej, na mocy dyrektywy Rady 92/43/EWG, pierwszy zaktualizowany wykaz terenów mających znaczenie dla Wspólnoty, składających się na kontynentalny region biogeograficzny (notyfikowana jako dokument C(2007) 5043) (2008/25/WE) (Dz. Urz. UE L 12 z 15.01.2008, str. 383). Aktualnie obowiązującym aktem prawnym jest Rozporządzenie Ministra Środowiska z dnia 30 maja 2018 r. w sprawie specjalnego obszaru ochrony siedlisk Trzebiatowsko-Kołobrzeski Pas Nadmorski (PLH320017) (Dz. U. z 2018 r. poz. 1442). Ostoja obejmuje dobrze zachowany fragment zróżnicowanego geomorfologicznie wybrzeża Bałtyku: brzegi klifowe, wydmy, mierzeje odcinające lagunowe jeziora przymorskie, płytkie ujścia rzek. Typowo wykształcony układ pasowy biotopów obejmuje pas wód przybrzeżnych, plażę z pasami kicziny, wydmy białe oraz wydmy szare z charakterystyczną roślinnością psammofilną i wydmy brunatne, porośnięte borami bażynowymi. Na odcinkach dyluwialnych rozwija się pomorski las brzoźowo-dębowy. Na zapleczu pasa wydmowego spotkać można lasy bagienne i łęgowe, wykształcone częściowo na podłożu torfowym. Charakterystycznym

elementem pasa brzegowego są jeziora lagunowe, oddzielone od morza wąskim pasem mierzei: Resko Przymorskie i Liwia Łuża. Pełnią ważną rolę jako ostoje ptaków, obfitują także w cenne gatunki flory.

Pomniki przyrody to pojedynczy twór przyrody ożywionej i nieożywionej lub ich skupiska o szczególnej wartości przyrodniczej, naukowej, kulturowej, historycznej lub krajobrazowej oraz odznaczające się indywidualnymi cechami, wyróżniającymi je wśród innych tworów, okazałych rozmiarów drzewa, krzewy gatunków rodzimych lub obcych, źródła, wodospady, wywierzyska, skałki, jary, głazy narzutowe oraz jaskinie.

Zgodnie z wykazem pomników przyrody na terenie gminy Dygowo znajdują się 44 pomniki przyrody, których opisy zaprezentowano w tabeli poniżej.

**Tabela 21. Wykaz pomników przyrody na terenie gminy Dygowo**

Lp.	Typ pomnika	Rodzaj	Opis pomnika	Lokalizacja	Akt prawny o utworzeniu
1.	Jednoobiektowy	Inne	Bluszcz pospolity	Parafia rzymskokatolicka Dygowo, na ścianie kościoła, nad wejściem; przyrośnięty do ściany	Uchwała Nr XXI/186/01 Rady Gminy w Dygowie z dnia 28 czerwca 2001 r. W sprawie objęcia ochroną prawną drzew uznanych za pomniki przyrody (Dz. Urz. Woj. Zachodniopomorskiego nr 31 poz. 699 z 17.09.2001 r.)
2.	Jednoobiektowy	Drzewo	Buk pospolity (Buk zwyczajny) - Fagus sylvatica	W parku przy pałacu	Uchwała Nr XXI/186/01 Rady Gminy w Dygowie z dnia 28 czerwca 2001 r. W sprawie objęcia ochroną prawną drzew uznanych za pomniki przyrody (Dz. Urz. Woj. Zachodniopomorskiego nr 31 poz. 699 z 17.09.2001 r.)
3.	Jednoobiektowy	Drzewo	Buk pospolity (Buk zwyczajny) - Fagus sylvatica	Na terenie działki nr 155/38, obręb ewidencyjny Piotrowie, gmina Dygowo	Uchwała Nr XXI/186/01 Rady Gminy w Dygowie z dnia 28 czerwca 2001 r. W sprawie objęcia ochroną prawną drzew uznanych za pomniki przyrody (Dz. Urz. Woj. Zachodniopomorskiego nr 31 poz. 699 z 17.09.2001 r.)
4.	Jednoobiektowy	Drzewo	Buk pospolity (Buk zwyczajny) - Fagus sylvatica	W parku przy pałacu	Uchwała Nr XXI/186/01 Rady Gminy w Dygowie z dnia 28 czerwca 2001 r. W sprawie objęcia ochroną prawną drzew uznanych za pomniki przyrody (Dz. Urz. Woj. Zachodniopomorskiego nr 31 poz. 699 z 17.09.2001 r.)
5.	Jednoobiektowy	Drzewo	Buk pospolity (Buk zwyczajny) - Fagus sylvatica	Oddz. 89 A nad rzeką Parsętą	Uchwała Nr XXI/186/01 Rady Gminy w Dygowie z dnia 28 czerwca 2001 r. W sprawie objęcia ochroną prawną drzew uznanych za pomniki przyrody (Dz. Urz. Woj. Zachodniopomorskiego nr 31 poz. 699 z 17.09.2001 r.)
6.	Wieloobiektowy	Grupa drzew	2 drzewa: Buk pospolity (Buk zwyczajny) - Fagus sylvatica, Świerk pospolity - Picea abies	Teren parku przypałacowego zlikwidowanego	Uchwała Nr XXI/186/01 Rady Gminy w Dygowie z dnia 28 czerwca 2001 r. W sprawie objęcia ochroną prawną drzew uznanych za pomniki przyrody (Dz. Urz. Woj. Zachodniopomorskiego nr 31 poz. 699 z 17.09.2001 r.)
7.	Jednoobiektowy	Drzewo	Lipa szerokolistna - Tilia platyphyllos	Przy stacji PKP i kościele	Uchwała Nr XXI/186/01 Rady Gminy w Dygowie z dnia 28 czerwca 2001 r. W sprawie objęcia ochroną prawną drzew uznanych za pomniki przyrody (Dz. Urz. Woj. Zachodniopomorskiego nr 31 poz. 699 z 17.09.2001 r.)



Diagnoza sytuacji społecznej, gospodarczej, przestrzennej i klimatyczno-środowiskowej  
Gminy Dygowo

Lp.	Typ pomnika	Rodzaj	Opis pomnika	Lokalizacja	Akt prawny o utworzeniu
8.	Jednoobiektowy	Drzewo	Barnim - Dąb szypułkowy - Quercus robur	Teren za kościółem	Rozporządzenie Nr 7/92 Wojewody Koszalińskiego z dnia 8 września 1992 r. W sprawie uznania za pomniki przyrody (Dz. Urz. Woj. Koszalińskiego z 1992 r. Nr 15 poz. 109 z 30.09.1992 r.)
9.	Wieloobiektowy	Aleja	102 Dęby szypułkowe - Quercus robur	Droga powiatowa nr 107	Uchwała Nr XXI/186/01 Rady Gminy w Dygowie z dnia 28 czerwca 2001 r. W sprawie objęcia ochroną prawną drzew uznanych za pomniki przyrody (Dz. Urz. Woj. Zachodniopomorskiego nr 31 poz. 699 z 17.09.2001 r.)
10.	Wieloobiektowy	Grupa drzew	5 drzew: Lipa drobnolistna - Tilia cordata, 4 Dęby szypułkowe - Quercus robur	Przy kościele; na pniu duży okaz bluszczu	Uchwała Nr XXI/186/01 Rady Gminy w Dygowie z dnia 28 czerwca 2001 r. W sprawie objęcia ochroną prawną drzew uznanych za pomniki przyrody (Dz. Urz. Woj. Zachodniopomorskiego nr 31 poz. 699 z 17.09.2001 r.)
11.	Wieloobiektowy	Grupa drzew	3 Dęby szypułkowe - Quercus robur	-	Uchwała Nr XXI/186/01 Rady Gminy w Dygowie z dnia 28 czerwca 2001 r. W sprawie objęcia ochroną prawną drzew uznanych za pomniki przyrody oraz użytku ekologicznego (Dz. Urz. Woj. Zachodniopomorskiego nr 31 poz. 699 z 17.09.2001 r.)
12.	Wieloobiektowy	Grupa drzew	3 Dęby szypułkowe - Quercus robur	Przy drodze	Uchwała Nr XXI/186/01 Rady Gminy w Dygowie z dnia 28 czerwca 2001 r. W sprawie objęcia ochroną prawną drzew uznanych za pomniki przyrody (Uchwała Nr XXI/186/01 Rady Gminy w Dygowie z dnia 28 czerwca 2001 r. W sprawie objęcia ochroną prawną drzew uznanych za pomniki przyrody)
13.	Jednoobiektowy	Drzewo	Dąb szypułkowy - Quercus robur	W parku przy pałacu	Uchwała Nr XXI/186/01 Rady Gminy w Dygowie z dnia 28 czerwca 2001 r. W sprawie objęcia ochroną prawną drzew uznanych za pomniki przyrody (Dz. Urz. Woj. Zachodniopomorskiego nr 31 poz. 699 z 17.09.2001 r.)
14.	Jednoobiektowy	Drzewo	Dąb szypułkowy - Quercus robur	Przy drodze na "łuku"	Uchwała Nr XXI/186/01 Rady Gminy w Dygowie z dnia 28 czerwca 2001 r. W sprawie objęcia ochroną prawną drzew uznanych za pomniki przyrody (Dz. Urz. Woj. Zachodniopomorskiego nr 31 poz. 699 z 17.09.2001 r.)
15.	Jednoobiektowy	Drzewo	Dąb szypułkowy - Quercus robur	W parku przy pałacu	Uchwała Nr XXI/186/01 Rady Gminy w Dygowie z dnia 28 czerwca 2001 r. W sprawie objęcia ochroną prawną drzew uznanych za pomniki przyrody (Dz. Urz. Woj. Zachodniopomorskiego nr 31 poz. 699 z 17.09.2001 r.)

Diagnoza sytuacji społecznej, gospodarczej, przestrzennej i klimatyczno-środowiskowej  
Gminy Dygowo

Lp.	Typ pomnika	Rodzaj	Opis pomnika	Lokalizacja	Akt prawny o utworzeniu
16.	Jednoobiektowy	Drzewo	Dąb szypułkowy - Quercus robur	W parku przy pałacu	Uchwała Nr XXI/186/01 Rady Gminy w Dygowie z dnia 28 czerwca 2001 r. W sprawie objęcia ochroną prawną drzew uznanych za pomniki przyrody (Dz. Urz. Woj. Zachodniopomorskiego nr 31 poz. 699 z 17.09.2001 r.)
17.	Jednoobiektowy	Drzewo	Dąb szypułkowy - Quercus robur	W parku przy pałacu	Uchwała Nr XXI/186/01 Rady Gminy w Dygowie z dnia 28 czerwca 2001 r. W sprawie objęcia ochroną prawną drzew uznanych za pomniki przyrody (Dz. Urz. Woj. Zachodniopomorskiego nr 31 poz. 699 z 17.09.2001 r.)
18.	Jednoobiektowy	Drzewo	Dąb szypułkowy - Quercus robur	W parku przy pałacu	Uchwała Nr XXI/186/01 Rady Gminy w Dygowie z dnia 28 czerwca 2001 r. W sprawie objęcia ochroną prawną drzew uznanych za pomniki przyrody (Uchwała Nr XXI/186/01 Rady Gminy w Dygowie z dnia 28 czerwca 2001 r. W sprawie objęcia ochroną prawną drzew uznanych za pomniki przyrody)
19.	Jednoobiektowy	Drzewo	Dąb szypułkowy - Quercus robur	W parku przy pałacu	Uchwała Nr XXI/186/01 Rady Gminy w Dygowie z dnia 28 czerwca 2001 r. W sprawie objęcia ochroną prawną drzew uznanych za pomniki przyrody (Dz. Urz. Woj. Zachodniopomorskiego nr 31 poz. 699 z 17.09.2001 r.)
20.	Jednoobiektowy	Drzewo	Dąb szypułkowy - Quercus robur	-	Uchwała Nr XXI/186/01 Rady Gminy w Dygowie z dnia 28 czerwca 2001 r. W sprawie objęcia ochroną prawną drzew uznanych za pomniki przyrody (Dz. Urz. Woj. Zachodniopomorskiego nr 31 poz. 699 z 17.09.2001 r.)
21.	Jednoobiektowy	Drzewo	Dąb szypułkowy - Quercus robur	Na skraju Stojkowa przy drodze do Kukini	Uchwała Nr XXI/186/01 Rady Gminy w Dygowie z dnia 28 czerwca 2001 r. W sprawie objęcia ochroną prawną drzew uznanych za pomniki przyrody (Dz. Urz. Woj. Zachodniopomorskiego nr 31 poz. 699 z 17.09.2001 r.)
22.	Jednoobiektowy	Drzewo	Dąb szypułkowy - Quercus robur	Przy drodze do Miechęcina, w zadrzewieniu obok zagrody gospodarczej	Rozporządzenie Nr 12/95 Wojewody Koszalińskiego z dnia 28 grudnia 1995 r. W sprawie uznania za pomniki przyrody (Dz. Urz. Woj. Koszalińskiego z 1996 r. Nr 2 poz. 7 z 12.01.1996 r.)
23.	Jednoobiektowy	Drzewo	Grab zwyczajny (Grab pospolity) - Carpinus betulus	W parku przy pałacu	Uchwała Nr XXI/186/01 Rady Gminy w Dygowie z dnia 28 czerwca 2001 r. W sprawie objęcia ochroną prawną drzew uznanych za pomniki przyrody (Dz. Urz. Woj. Zachodniopomorskiego nr 31 poz. 699 z 17.09.2001 r.)

Diagnoza sytuacji społecznej, gospodarczej, przestrzennej i klimatyczno-środowiskowej  
Gminy Dygowo

Lp.	Typ pomnika	Rodzaj	Opis pomnika	Lokalizacja	Akt prawny o utworzeniu
24.	Jednoobiektowy	Drzewo	Grab zwyczajny (Grab pospolity) - Carpinus betulus	W parku przy pałacu	Uchwała Nr XXI/186/01 Rady Gminy w Dygowie z dnia 28 czerwca 2001 r. W sprawie objęcia ochroną prawną drzew uznanych za pomniki przyrody (Dz. Urz. Woj. Zachodniopomorskiego nr 31 poz. 699 z 17.09.2001 r.)
25.	Jednoobiektowy	Drzewo	Grab zwyczajny (Grab pospolity) - Carpinus betulus	W parku przy pałacu	Uchwała Nr XXI/186/01 Rady Gminy w Dygowie z dnia 28 czerwca 2001 r. W sprawie objęcia ochroną prawną drzew uznanych za pomniki przyrody (Dz. Urz. Woj. Zachodniopomorskiego nr 31 poz. 699 z 17.09.2001 r.)
26.	Jednoobiektowy	Drzewo	Grab zwyczajny (Grab pospolity) - Carpinus betulus	W parku przy pałacu	Uchwała Nr XXI/186/01 Rady Gminy w Dygowie z dnia 28 czerwca 2001 r. W sprawie objęcia ochroną prawną drzew uznanych za pomniki przyrody (Dz. Urz. Woj. Zachodniopomorskiego nr 31 poz. 699 z 17.09.2001 r.)
27.	Jednoobiektowy	Drzewo	Jodła pospolita (Jodła biała) - Abies alba	W parku przy pałacu	Uchwała Nr XXI/186/01 Rady Gminy w Dygowie z dnia 28 czerwca 2001 r. W sprawie objęcia ochroną prawną drzew uznanych za pomniki przyrody (Dz. Urz. Woj. Zachodniopomorskiego nr 31 poz. 699 z 17.09.2001 r.)
28.	Jednoobiektowy	Drzewo	Jodła pospolita (Jodła biała) - Abies alba	W parku przy pałacu	Uchwała Nr XXI/186/01 Rady Gminy w Dygowie z dnia 28 czerwca 2001 r. W sprawie objęcia ochroną prawną drzew uznanych za pomniki przyrody (Dz. Urz. Woj. Zachodniopomorskiego nr 31 poz. 699 z 17.09.2001 r.)
29.	Jednoobiektowy	Drzewo	Jodła pospolita (Jodła biała) - Abies alba	W parku przy pałacu	Uchwała Nr XXI/186/01 Rady Gminy w Dygowie z dnia 28 czerwca 2001 r. W sprawie objęcia ochroną prawną drzew uznanych za pomniki przyrody (Dz. Urz. Woj. Zachodniopomorskiego nr 31 poz. 699 z 17.09.2001 r.)
30.	Jednoobiektowy	Drzewo	Klon jawor (Jawor) - Acer pseudoplatanus	W parku przy pałacu	Uchwała Nr XXI/186/01 Rady Gminy w Dygowie z dnia 28 czerwca 2001 r. W sprawie objęcia ochroną prawną drzew uznanych za pomniki przyrody (Dz. Urz. Woj. Zachodniopomorskiego nr 31 poz. 699 z 17.09.2001 r.)
31.	Jednoobiektowy	Drzewo	Lipa szerokolistna - Tilia platyphyllos	Na terenie parafii rzymskokatolickiej	Uchwała Nr XXI/186/01 Rady Gminy w Dygowie z dnia 28 czerwca 2001 r. W sprawie objęcia ochroną prawną drzew uznanych za pomniki przyrody (Dz. Urz. Woj. Zachodniopomorskiego nr 31 poz. 699 z 17.09.2001 r.)
32.	Jednoobiektowy	Drzewo	Modrzew europejski - Larix decidua	W parku przy pałacu	Uchwała Nr XXI/186/01 Rady Gminy w Dygowie z dnia 28 czerwca 2001 r. W sprawie objęcia ochroną prawną drzew

Diagnoza sytuacji społecznej, gospodarczej, przestrzennej i klimatyczno-środowiskowej  
Gminy Dygowo

Lp.	Typ pomnika	Rodzaj	Opis pomnika	Lokalizacja	Akt prawny o utworzeniu
					uznanych za pomniki przyrody (Dz. Urz. Woj. Zachodniopomorskiego nr 31 poz. 699 z 17.09.2001 r.)
33.	Jednoobiektowy	Drzewo	Modrzew europejski - Larix decidua	W parku przy pałacu	Uchwała Nr XXI/186/01 Rady Gminy w Dygowie z dnia 28 czerwca 2001 r. W sprawie objęcia ochroną prawną drzew uznanych za pomniki przyrody (Dz. Urz. Woj. Zachodniopomorskiego nr 31 poz. 699 z 17.09.2001 r.)
34.	Jednoobiektowy	Drzewo	Modrzew europejski - Larix decidua	W parku przy pałacu	Uchwała Nr XXI/186/01 Rady Gminy w Dygowie z dnia 28 czerwca 2001 r. W sprawie objęcia ochroną prawną drzew uznanych za pomniki przyrody (Dz. Urz. Woj. Zachodniopomorskiego nr 31 poz. 699 z 17.09.2001 r.)
35.	Jednoobiektowy	Drzewo	Platan klonolistny - Platanus xacerifolia	W parku przypałacowym	Uchwała Nr XXI/186/01 Rady Gminy w Dygowie z dnia 28 czerwca 2001 r. W sprawie objęcia ochroną prawną drzew uznanych za pomniki przyrody (Dz. Urz. Woj. Zachodniopomorskiego nr 31 poz. 699 z 17.09.2001 r.)
36.	Jednoobiektowy	Drzewo	Sosna czarna - Pinus nigra	W parku przypałacowym	Uchwała Nr XXI/186/01 Rady Gminy w Dygowie z dnia 28 czerwca 2001 r. W sprawie objęcia ochroną prawną drzew uznanych za pomniki przyrody (Dz. Urz. Woj. Zachodniopomorskiego nr 31 poz. 699 z 17.09.2001 r.)
37.	Wieloobiektowy	Grupa drzew	3 Sosny zwyczajne (Sosny pospolite) - Pinus sylvestris	Rosną na wzgórzu "kurhanie"	Uchwała Nr XXI/186/01 Rady Gminy w Dygowie z dnia 28 czerwca 2001 r. W sprawie objęcia ochroną prawną drzew uznanych za pomniki przyrody (Dz. Urz. Woj. Zachodniopomorskiego nr 31 poz. 699 z 17.09.2001 r.)
38.	Jednoobiektowy	Drzewo	Topola biała - Populus alba	-	Uchwała Nr XXI/186/01 Rady Gminy w Dygowie z dnia 28 czerwca 2001 r. W sprawie objęcia ochroną prawną drzew uznanych za pomniki przyrody (Dz. Urz. Woj. Zachodniopomorskiego nr 31 poz. 699 z 17.09.2001 r.)
39.	Jednoobiektowy	Drzewo	Topola biała - Populus alba	-	Uchwała Nr XXI/186/01 Rady Gminy w Dygowie z dnia 28 czerwca 2001 r. W sprawie objęcia ochroną prawną drzew uznanych za pomniki przyrody (Dz. Urz. Woj. Zachodniopomorskiego nr 31 poz. 699 z 17.09.2001 r.)
40.	Jednoobiektowy	Drzewo	Topola biała - Populus alba	W parku przypałacowym	Uchwała Nr XXI/186/01 Rady Gminy w Dygowie z dnia 28 czerwca 2001 r. W sprawie objęcia ochroną prawną drzew uznanych za pomniki przyrody (Dz. Urz. Woj. Zachodniopomorskiego nr 31 poz. 699 z 17.09.2001 r.)

Diagnoza sytuacji społecznej, gospodarczej, przestrzennej i klimatyczno-środowiskowej  
Gminy Dygowo

Lp.	Typ pomnika	Rodzaj	Opis pomnika	Lokalizacja	Akt prawny o utworzeniu
41.	Jednoobiektowy	Drzewo	Topola biała - Populus alba	W parku przypałacowym	Uchwała Nr XXI/186/01 Rady Gminy w Dygowie z dnia 28 czerwca 2001 r. W sprawie objęcia ochroną prawną drzew uznanych za pomniki przyrody (Dz. Urz. Woj. Zachodniopomorskiego nr 31 poz. 699 z 17.09.2001 r.)
42.	Jednoobiektowy	Drzewo	Topola kanadyjska - Populus canadensis	W parku przypałacowym	Uchwała Nr XXI/186/01 Rady Gminy w Dygowie z dnia 28 czerwca 2001 r. W sprawie objęcia ochroną prawną drzew uznanych za pomniki przyrody (Dz. Urz. Woj. Zachodniopomorskiego nr 31 poz. 699 z 17.09.2001 r.)
43.	Jednoobiektowy	Drzewo	Dąb Jan - Dąb szypułkowy - Quercus robur	Na terenie działki Nr71/4, obręb ewidencyjny Łykowo,	Uchwała Nr XXVII/208/17 Rady Gminy Dygowo z dnia 8 czerwca 2017 r. W sprawie uznania drzewa z gatunku dąb szypułkowy za pomnik przyrody (Dz. Urz. Z 2017 r. Poz. 3013)
44.	Jednoobiektowy	Drzewo	Lipa drobnolistna - Tilia cordata	Wierzchołek kurhanu, dz. 187/3 obwód Pustary	Uchwała Nr XXI/186/01 Rady Gminy w Dygowie z dnia 28 czerwca 2001 r. W sprawie objęcia ochroną prawną drzew uznanych za pomniki przyrody oraz użytk ekologiczny (Dz. Urz. Z 2001 r. Nr 31, poz. 699)

Źródło: Opracowanie własne na podstawie danych Centralnego Rejestru Form Ochrony Przyrody

Korytarz ekologiczny jest obszarem, który umożliwia migrację roślin, zwierząt lub grzybów. Tworzą go liniowe pasy lasów, terenów porośniętych krzewami lub trawami umożliwiające zwierzętom, roślinom i grzybom przemieszczanie się oraz dające schronienie i dostęp do pożywienia.

Według Mapy korytarzy ekologicznych 2005 na terenie gminy Dygowo zlokalizowane są dwa korytarze ekologiczne:

- Dolina Parsęty – Północny (KPn-16A);
- Pomorze\_1 (KPn-14A).

Natomiast według Mapy korytarzy ekologicznych 2012 na terenie gminy Dygowo zlokalizowany jest korytarz ekologiczny o nazwie Pobrzeża Zachodniopomorskie (KPn-21B).

Dodatkowym atutem Gminy jest Mokradło Pyszka znajdujące się w miejscowości Pyszka. Powstało dzięki podpiętrzeniu rzeki Pysznicy, co umożliwiło zalanie starej doliny i utworzenie obszaru o powierzchni ok. 67 ha. Pełni ono istotne funkcje środowiskowe, ponieważ zatrzymuje wodę i zwiększa jej zasoby w zlewni Parsęty. Stanowi ważne siedlisko dla wielu gatunków roślin i zwierząt, takich jak szczupaki, traszki, ryjówki czy nietoperze. Jest również miejscem przystankowym dla ptaków migrujących oraz miejscem gniazdowania wielu gatunków wodno-błotnych. Na jego terenie znajduje się ścieżka rowerowa, wieża obserwacyjna i parking, co czyni je doskonałym miejscem do rekreacji i obserwacji przyrody<sup>45</sup>.

### **Stan jakości powietrza**

Roczne oceny jakości powietrza, wykonywane przez Głównego Inspektora Ochrony Środowiska, obejmują wszystkie substancje, dla których obowiązek sporządzenia oceny wynika z rozporządzenia Ministra Klimatu i Środowiska z dnia 11 grudnia 2020 r. w sprawie dokonywania oceny poziomów substancji w powietrzu (Dz.U. 2024 poz. 870). Są to substancje, dla których w prawie krajowym (rozporządzenie Ministra Środowiska z dnia 24 sierpnia 2012 r. w sprawie poziomów niektórych substancji w powietrzu (Dz.U. 2021 poz. 845)) określono normatywne stężenia w postaci poziomów dopuszczalnych/docelowych/celu długoterminowego w powietrzu, ze względu na ochronę zdrowia ludzi i ochronę roślin.

Poniżej zestawiono wyniki klasyfikacji poszczególnych zanieczyszczeń w powietrzu. Dla potrzeb badań substancje, których poziom stężeń ma zostać zmierzony, zostały podzielone na 2 grupy: ze względu na ochronę zdrowia ludzi oraz ze względu na ochronę roślin.

Lista zanieczyszczeń, jakie należy uwzględnić w ocenie dokonywanej pod kątem spełnienia kryteriów określonych w celu ochrony zdrowia ludzi, obejmuje:

---

<sup>45</sup> [https://ug.dygowo.pl/strona-3344-mokradla\\_pyszka.html](https://ug.dygowo.pl/strona-3344-mokradla_pyszka.html) (dostęp: 21.07.2025 r.)

- dwutlenek siarki ( $\text{SO}_2$ ),
- dwutlenek azotu ( $\text{NO}_2$ ),
- tlenek węgla ( $\text{CO}$ ),
- benzen ( $\text{C}_6\text{H}_6$ ),
- ozon ( $\text{O}_3$ ),
- pył zawieszony  $\text{PM}_{10}$  oraz zawarte w tym pyłe metale ciężkie (ołów, arsen, kadm, nikiel i benzo(a)piren),
- pył zawieszony  $\text{PM}_{2,5}$ .

W ocenach dokonywanych pod kątem spełnienia kryteriów odniesionych do ochrony roślin uwzględnia się:

- dwutlenek siarki ( $\text{SO}_2$ ),
- tlenki azotu ( $\text{NO}_x$ ),
- ozon ( $\text{O}_3$ ).

W wyniku klasyfikacji, w zależności od analizy stężeń w danej strefie, można wydzielić następujące klasy stref:

1. Dla substancji, dla których określone są poziomy dopuszczalne lub docelowe:

- **klasa A** – stężenia zanieczyszczeń na terenie strefy nie przekraczają poziomów dopuszczalnych i poziomów docelowych,
- **klasa C** – stężenia zanieczyszczeń na terenie strefy przekraczają poziomy dopuszczalne i poziomy docelowe.

**Poziom dopuszczalny** - oznacza poziom substancji w powietrzu ustalony na podstawie wiedzy naukowej, w celu unikania, zapobiegania lub ograniczania szkodliwego oddziaływania na zdrowie ludzkie, lub środowisko jako całość, który powinien być osiągnięty w określonym terminie i po tym terminie nie powinien być przekraczany.

**Poziom docelowy** - oznacza poziom substancji w powietrzu ustalony w celu unikania, zapobiegania lub ograniczania szkodliwego oddziaływania na zdrowie ludzkie lub środowisko jako całość, który ma być osiągnięty tam, gdzie to możliwe w określonym czasie.

2. Dla substancji, dla których określone są poziomy celu długoterminowego:

- **klasa D1** – stężenia ozonu i współczynnik AOT40 nie przekraczają poziomu celu długoterminowego,
- **klasa D2** – stężenia ozonu i współczynnik AOT40 przekraczają poziom celu długoterminowego.

**Poziom celu długoterminowego** - oznacza poziom substancji w powietrzu, który należy osiągnąć w dłuższej perspektywie - z wyjątkiem przypadków, gdy nie jest to możliwe w drodze zastosowania proporcjonalnych środków - w celu zapewnienia skutecznej ochrony zdrowia ludzkiego i środowiska.

3. Dla PM<sub>2,5</sub>, dla którego określono poziom dopuszczalny dla fazy II:

- **klasa A1** – stężenia PM<sub>2,5</sub> na terenie strefy nie przekraczają poziomu dopuszczalnego dla fazy II,
- **klasa C1** – stężenia PM<sub>2,5</sub> przekraczają poziom dopuszczalny dla fazy II.

**Poziom dopuszczalny faza II** - poziom dopuszczalny określony dla fazy II jest to orientacyjna wartość dopuszczalna, która zostanie zweryfikowana przez Komisję Europejską w świetle dalszych informacji, w tym na temat skutków dla zdrowia i środowiska oraz wykonywalności technicznej. Od 1 stycznia 2020 r. poziom dopuszczalny dla fazy II do osiągnięcia to: 20 µg/m<sup>3</sup>.

Stan jakości powietrza w województwie zachodniopomorskim jest co roku oceniany na podstawie pomiarów prowadzonych na stacjach automatycznych i manualnych oraz wyników modelowania matematycznego. Województwo zachodniopomorskie zostało podzielone na strefy podlegające ocenie stanu powietrza. Zgodnie z przyjętym podziałem, Gmina Dygowo należy do strefy zachodniopomorskiej.



**Tabela 22. Wynikowe klasy strefy zachodniopomorskiej dla poszczególnych zanieczyszczeń uzyskane w ocenie rocznej za 2024 r. dokonanej z uwzględnieniem kryteriów ustanowionych w celu ochrony zdrowia ludzi**

Nazwa strefy	Kod strefy	Symbol klasy wynikowej dla poszczególnych zanieczyszczeń dla obszaru całej strefy													Symbol klasy wynikowej dla ozonu dla obszaru całej strefy
		Kryterium – poziom dopuszczalny								Kryterium – poziom docelowy					Kryterium - poziom celu długoterminowego
		SO <sub>2</sub>	NO <sub>2</sub>	PM10	PM2,5		Pb	C <sub>6</sub> H <sub>6</sub>	CO	As	B(a)P	Cd	Ni	O <sub>3</sub>	
					Faza I	Faza II									
strefa zachodniopomorska	PL3203	A	A	A	A	A1	A	A	A	A	A	A	A	A	D2

Źródło: Roczna ocena jakości powietrza w województwie zachodniopomorskim za 2024 r.

**Tabela 23. Wynikowe klasy strefy zachodniopomorskiej dla poszczególnych zanieczyszczeń uzyskane w ocenie rocznej za 2024 r. dokonanej z uwzględnieniem kryteriów ustanowionych w celu ochrony roślin**

Nazwa strefy	Kod strefy	Symbol klasy wynikowej dla poszczególnych zanieczyszczeń dla obszaru całej strefy		Symbol klasy wynikowej dla ozonu dla obszaru całej strefy	
		Kryterium – poziom dopuszczalny		Kryterium - poziom docelowy	Kryterium - poziom celu długoterminowego
		SO <sub>2</sub>	NO <sub>x</sub>		
strefa zachodniopomorska	PL3203	A	A	A	D2

Źródło: Roczna ocena jakości powietrza w województwie zachodniopomorskim za 2024 r.

Roczna ocena jakości powietrza za 2024 r. w strefie zachodniopomorskiej wykazała przekroczenia standardów imisyjnych dla poziomu celu długoterminowego ozonu, któremu przyporządkowano klasę D2 zarówno w przypadku ochrony zdrowia ludzi, jak i ochrony roślin.

W ocenach jakości powietrza za 2024 r., na terenie gminy Dygowo, ze względu na ochronę zdrowia ludzi oraz ze względu na ochronę roślin również wystąpiło przekroczenie poziomu celu długoterminowego ozonu – klasa D2.

Na terenie gminy Dygowo działa program „Czyste Powietrze”, który oferuje wsparcie finansowe dla właścicieli domów jednorodzinnych oraz lokali mieszkalnych z wyodrębnioną księgą wieczystą. Celem programu jest poprawa jakości powietrza poprzez dofinansowanie inwestycji związanych z termomodernizacją, takich jak ocieplenie budynku, wymiana okien i drzwi. W Urzędzie Gminy Dygowo funkcjonuje punkt konsultacyjno-informacyjny, gdzie można uzyskać pomoc w przygotowaniu wniosków<sup>46</sup>.

Gmina Dygowo od 2021 roku realizuje również „Program usuwania wyrobów zawierających azbest na lata 2021–2032”, uchwalony przez Radę Gminy uchwałą nr XXI/177/21 z dnia 24 marca 2021 r. Program ten ma na celu sukcesywne oczyszczanie terenu gminy z materiałów zawierających azbest, czyli substancji uznawanej za wyjątkowo szkodliwą dla zdrowia człowieka i środowiska. Realizacja programu zakłada stopniową eliminację wyrobów azbestowych z przestrzeni publicznej i prywatnej, co bezpośrednio przyczyni się do zwiększenia bezpieczeństwa mieszkańców, a także poprawy jakości życia i estetyki krajobrazu gminnego. Oczyszczenie terenu z azbestu ma również znaczenie strategiczne w kontekście ochrony środowiska, wpisując się w cele zrównoważonego rozwoju i polityki proekologicznej regionu<sup>47</sup>.

Gmina Dygowo znajduje się w strefie oddziaływania Morza Bałtyckiego, co sprawia, że panuje tu łagodny klimat morski, mimo braku bezpośredniego dostępu do morza. Charakteryzuje się stosunkowo łagodnymi zimami, opóźnionymi i chłodnymi wiosnami, umiarkowanie chłodnym latem oraz długą, ciepłą jesienią. Średnia roczna temperatura wynosi 8,7°C, a przeciętna suma opadów to około 627 mm. W zależności od pory roku dominują różne kierunki wiatrów: wiosną północno-wschodnie, latem północno-zachodnie, a jesienią południowo-zachodnie. Takie warunki sprzyjają rozwojowi odnawialnych źródeł energii, szczególnie energetyki wiatrowej<sup>48</sup>. W Gminie Dygowo funkcjonuje około 15 farm wiatrowych<sup>49</sup>.

---

<sup>46</sup> [https://ug.dygowo.pl/strona-3413-czyste\\_powietrze\\_w\\_naszej\\_gminie.html](https://ug.dygowo.pl/strona-3413-czyste_powietrze_w_naszej_gminie.html) (dostęp: 24.07.2025 r.)

<sup>47</sup> *Raport o Stanie Gminy Dygowo za rok 2024*

<sup>48</sup> *Program Ochrony Środowiska dla Gminy Dygowo na lata 2022-2025, z perspektywą do roku 2029* przyjęty Uchwałą nr XXXI/266/22 Rady Gminy Dygowo z dnia 7 kwietnia 2022 roku

<sup>49</sup> Dane Urzędy Gminy Dygowo

## **Wody powierzchniowe i podziemne**

Gmina Dygowo pod względem hydrograficznym należy do regionu wodnego Dolnej Odry i Przymorza Zachodniego oraz obszaru dorzecza Odry.

Od dnia 24 lutego 2023 obowiązuje rozporządzenie Ministra Infrastruktury w sprawie Planu Gospodarowania Wodami na obszarze dorzecza Odry. Poniżej zostały przedstawione JCWP na terenie gminy Dygowo:

- RW60001044929 – Pysznica,
- RW60001144979 – Parsęta od Radwi do Wielkiego Rowu
- RW6000104545 – Czerwona do Łopieniczki z Łopieniczką,
- RW60001444999 – Parsęta od Wielkiego Rowu do ujścia,
- RW600010452 – Malechowska Struga,
- RW60001044972 – Bogucinka,
- RW6000104512 – Dopływ spod Krzywej Góry.

Ocenę stanu wód powierzchniowych wykonuje się w odniesieniu do jednolitych części wód (JCWP) na podstawie wyników państwowego monitoringu środowiska. Na ocenę stanu wód składa się ocena stanu ekologicznego (w przypadku silnie zmienionych jednolitych części wód powierzchniowych – ocena potencjału ekologicznego) oraz ocena stanu chemicznego. Stan ekologiczny/potencjał ekologiczny to określenie jakości struktury i funkcjonowania ekosystemu wód powierzchniowych sklasyfikowanej na podstawie wyników badań elementów biologicznych oraz wspierających je wskaźników fizykochemicznych i hydromorfologicznych.

Stan ekologiczny jednolitych części wód powierzchniowych określa się poprzez przypisanie danej części jednej z pięciu klas jakości. Klasa pierwsza oznacza bardzo dobry stan ekologiczny, druga – dobry, natomiast trzecia, czwarta i piąta odpowiadają stanowi umiarkowanemu, słabemu i złemu. W przypadku oceny potencjału ekologicznego klasy pierwsza i druga łącznie stanowią kategorię „dobry i powyżej dobrego”. Ostateczna klasyfikacja danej części wód zależy od wyników oceny poszczególnych elementów biologicznych, przy czym stosuje się zasadę, że końcowa klasa stanu lub potencjału ekologicznego jest równa klasie najniżej ocenionego elementu biologicznego. Podstawę prawną stanowi Rozporządzenie Ministra Infrastruktury z dnia 25 czerwca 2021 r. w sprawie klasyfikacji stanu ekologicznego, potencjału ekologicznego i stanu chemicznego oraz sposobu klasyfikacji stanu jednolitych części wód powierzchniowych, a także środowiskowych norm jakości dla substancji priorytetowych<sup>50</sup>.

---

<sup>50</sup> <https://wody.gios.gov.pl/> (dostęp 04.07.2025 r.)

Poniższa tabela zawiera klasyfikację badanych w ostatnich latach jednolitych części wód powierzchniowych, których zlewnie położone są na terenie gminy Dygowo.

**Tabela 24. Wyniki oceny badanych w ostatnich latach jednolitych części wód powierzchniowych, których zlewnie położone są na terenie gminy Dygowo**

Nazwa ocenianej JCWP	Kod JCWP	Klasyfikacja wskaźników i elementów jakości wód				STAN / POTENCJAŁ EKOLOGICZNY (Rok ostatnich badań)	STAN CHEMICZNY (Rok ostatnich badań)	OCENA STANU JCWP (Rok ostatnich badań)
		Klasa elementów biologicznych (Rok ostatnich badań)	Klasa elementów hydromorfologicznych (Rok ostatnich badań)	Klasa elementów fizykochemicznych (grupy 3.1-3.5) (Rok ostatnich badań)	Klasa elementów fizykochemicznych – specyficzne zanieczyszczenia syntetyczne i niesyntetyczne (3.6) (Rok ostatnich badań)			
Pysznica	RW60001044929	3 (2024)	-	>2 (2024)	-	-	-	-
Parsęta od Radwi do Wielkiego Rowu	RW60001144979	3 (2024)	1 (2024)	2 (2024)	2 (2024)	-	-	-
Czerwona do Łopieniczki z Łopieniczką	RW6000104545	5 (2024)	-	>2 (2024)	-	-	-	-

Diagnoza sytuacji społecznej, gospodarczej, przestrzennej i klimatyczno-środowiskowej  
Gminy Dygowo

Nazwa ocenianej JCWP	Kod JCWP	Klasyfikacja wskaźników i elementów jakości wód				STAN / POTENCJAŁ EKOLOGICZNY (Rok ostatnich badań)	STAN CHEMICZNY (Rok ostatnich badań)	OCENA STANU JCWP (Rok ostatnich badań)
		Klasa elementów biologicznych (Rok ostatnich badań)	Klasa elementów hydromorfologicznych (Rok ostatnich badań)	Klasa elementów fizykochemicznych (grupy 3.1-3.5) (Rok ostatnich badań)	Klasa elementów fizykochemicznych – specyficzne zanieczyszczenia syntetyczne i niesyntetyczne (3.6) (Rok ostatnich badań)			
Parsęta od Wielkiego Rowu do ujścia	RW60001444999	2 (2023)	4 (2023)	1 (2024)	2 (2023)	-	-	-
Malechowska Struga	RW600010452	5 (2024)	-	>2 (2024)	-	-	-	-
Bogucinka	RW60001044972	3 (2024)	-	>2 (2024)	-	-	-	-
Dopływ spod Krzywej Góry	RW6000104512	5 (2023)	2 (2022)	>2 (2022)	2 (2022)			

Źródło: GIOŚ, Monitoring wód powierzchniowych

Główny Inspektorat Ochrony Środowiska nie dokonał jeszcze jednoznacznej oceny stanu poszczególnych jednolitych części wód powierzchniowych z uwagi na trwające wciąż badania. Jednak na podstawie klasyfikacji zawartej w powyższej tabeli można wstępnie określić informacje o jednolitych częściach wód powierzchniowych. Na terenie gminy Dygowo jakość wód powierzchniowych jest zróżnicowana, a wyniki badań pokazują zarówno odcinki o umiarkowanym, jak i bardzo złym stanie ekologicznym. Pysznica oraz Parsęta od Radwi do Wielkiego Rowu mają umiarkowany stan biologiczny, przy czym drugi z odcinków wyróżnia się bardzo dobrą hydromorfologią. Czerwona do Łopieniczki z Łopieniczką oraz Malechowska Struga są w bardzo złym stanie biologicznym. Parsęta od Wielkiego Rowu do ujścia prezentuje lepszą jakość wód, z dobrymi wynikami biologicznymi i fizykochemicznymi. Bogucinka ma umiarkowaną jakość, a Dopływ spod Krzywej Góry znajduje się w bardzo złym stanie biologicznym mimo lepszej hydromorfologii. Brak pełnych danych chemicznych uniemożliwia obecnie przypisanie ostatecznej oceny stanu wszystkich badanych jednolitych części wód powierzchniowych.

Według podziału Polski na 174 JCWPd, teren gminy Dygowo znajduje się na obszarze JCWPd nr 9 (GW60009). Na obszarze gminy Dygowo nie prowadzono badań wód podziemnych w ramach Państwowego Monitoringu Środowiska.

Występowanie zagrożenia powodziowego na danym terenie oznacza możliwość wystąpienia tam zjawiska powodzi. Natomiast ryzyko powodzi oznacza kombinację prawdopodobieństwa wystąpienia powodzi i prawdopodobieństwa wystąpienia związanych z powodzią potencjalnych negatywnych konsekwencji dla życia i zdrowia ludzkiego, środowiska, dziedzictwa kulturowego i działalności gospodarczej. Według map zagrożenia powodziowego i map ryzyka powodziowego na terenie gminy Dygowo znajdują się obszary zarówno zagrożenia powodziowego, jak i ryzyka powodziowego, zlokalizowane głównie wzdłuż rzeki Parsęty.

### **3.2 Infrastruktura drogowa i dostępność komunikacyjna**

Infrastruktura transportowa jest istotnym elementem układu przestrzennego każdej jednostki osadniczej, ponieważ kształtuje jej dostępność komunikacyjną i warunki rozwoju. Sieć dróg, połączenia kolejowe, a także trasy dla ruchu pieszego i rowerowego, mają bezpośredni wpływ na integrację z regionem i innymi obszarami, sprawność systemu transportowego oraz komfort życia mieszkańców.

Główny ruch tranzytowy skupia się na drodze ekspresowej S6, która stanowi połączenie Szczecina z Trójmiastem (równocześnie jest to trasa europejska E28, łącząca Niemcy, Polskę, Litwę, i Białoruś). Droga została oddana do użytkowania w 2019 r. i stała się głównym ciągiem komunikacyjnym północnej Polski. Przez Gminę Dygowo przebiega również droga

województwa nr 163 (relacji Kołobrzeg – Wałcz), która ma istotne znaczenie dla układu komunikacyjnego Gminy i regionu. Na obszarze gminy droga wojewódzka łączy miejscowości Łykowo – Wrzosowo – Dygowo. W układzie komunikacyjnym droga ta stanowi również dojazd do węzła drogi ekspresowej S6. Przez obszar gminy przebiegają także drogi powiatowe oraz gminne<sup>51</sup>. Długość dróg gminnych utwardzonych wynosi 32 331,77 m, co stanowi 13,28% całej długości dróg gminnych<sup>52</sup>.

Znaczna część infrastruktury gminnej wymaga jednak modernizacji, ponieważ wiele odcinków dróg lokalnych wymaga remontów. Również tereny przeznaczone pod nowe drogi, będące niezbędnym elementem rozwoju mieszkalnictwa, pozostają jeszcze do utwardzenia. W celu poprawy stanu dróg Gmina prowadzi działania w zakresie rozbudowy i modernizacji. Dzięki temu dba o poprawę dostępności komunikacyjnej i bezpieczeństwa mieszkańców. Inwestycje obejmują zarówno tworzenie nowych odcinków dróg, jak i renowację istniejącej infrastruktury, w tym nawierzchni, chodników, przepustów oraz systemów odwodnienia. W ostatnim czasie Gmina Dygowo zrealizowała szereg inwestycji drogowych. Opracowano również dokumentację projektową dla kolejnych inwestycji<sup>53</sup>.

Na terenie gminy Dygowo funkcjonuje podstawowa infrastruktura rowerowa w postaci ścieżek rowerowych, które stanowią ważny element lokalnej sieci komunikacyjnej oraz rekreacyjnej. Trasy służą mieszkańcom umożliwiając bezpieczne poruszanie się rowerem pomiędzy miejscowościami. Ścieżki rowerowe pełnią funkcję nie tylko komunikacyjną, ale również rekreacyjną, zachęcając do aktywnego spędzania czasu na świeżym powietrzu i poznawania walorów przyrodniczych regionu. Na obszarze gminy funkcjonuje oznakowany i wyposażony w infrastrukturę turystyczną szlak rowerowy „Śladami historii ziemi dygowskiej”. Trasa została przygotowana tak, aby łączyć walory rekreacyjne z edukacyjnymi, prowadząc rowerzystów przez miejsca o znaczeniu historycznym i kulturowym dla regionu. Szlak został odpowiednio oznakowany, co zapewnia bezpieczeństwo i ułatwia orientację w terenie<sup>54</sup>.

Na terenie Centrum Rekreacji w Dygowie znajduje się również tor rowerowy, który stanowi atrakcyjne miejsce zarówno dla młodzieży, jak i dorosłych miłośników jazdy na rowerze. Obszar wyposażono w stojak na rowery, co ułatwia bezpieczne pozostawienie jednośladów podczas korzystania z obiektu<sup>55</sup>.

---

<sup>51</sup> Program Ochrony Środowiska dla Gminy Dygowo na lata 2022-2025, z perspektywą do roku 2029 przyjęty Uchwałą nr XXXI/266/22 Rady Gminy Dygowo z dnia 7 kwietnia 2022 roku

<sup>52</sup> Raport o Stanie Gminy Dygowo za rok 2024

<sup>53</sup> Raport o Stanie Gminy Dygowo za rok 2024

<sup>54</sup> <https://ug.dygowo.pl/strona-13-informator.html> (dostęp: 25.07.2025 r.)

<sup>55</sup> Raport o Stanie Gminy Dygowo za rok 2024



W czerwcu 2024 r. Gmina Dygowo wzięła udział w ogólnopolskiej akcji Rowerowa Stolica Polski 2024, współpracując z Gminą Białogard. Wydarzenie, organizowane przez Miasto Bydgoszcz w ramach projektu Aktywne Miasta, polegało na rywalizacji rowerowej gmin i miast z wykorzystaniem bezpłatnej aplikacji mobilnej. Celem inicjatywy była promocja aktywnego wypoczynku, turystyki rowerowej oraz edukacja ekologiczna<sup>56</sup>.

W celu dalszego rozwoju infrastruktury rowerowej w 2024 r. w miejscowości Kłopotowo zrealizowano inwestycję polegającą na budowie ścieżki rowerowej. Całkowity koszt przedsięwzięcia wyniósł 1 890 945,99 zł, z czego 60 358,92 zł pochodziło z budżetu Gminy Dygowo, a 1 830 587,07 zł stanowiło dofinansowanie z Rządowego Funduszu Polski Ład: Program Inwestycji Strategicznych. Ścieżka zlokalizowana jest na działce nr 170 w obrębie ewidencyjnym Piotrowice. Nowa trasa wpływa na poprawę infrastruktury rowerowej w regionie, zwiększając bezpieczeństwo i komfort użytkowników<sup>57</sup>.

W przyszłości planowana jest dalsza rozbudowa infrastruktury rowerowej, aby stworzyć spójną sieć połączeń oraz powiązać ją z trasami regionalnymi. W 2025 r. Gmina Dygowo planuje realizację budowy ścieżki rowerowej wzdłuż drogi wojewódzkiej nr 163 na odcinku Kołobrzeg–Pyszka. Projekt ten ma na celu poprawę komunikacji rowerowej i stworzenie wygodnego oraz bezpiecznego połączenia z Uzdrowiskiem Kołobrzeg. Inwestycja wpisuje się w strategię rozwoju infrastruktury rowerowej, wspierając zarówno turystykę, jak i codzienną mobilność mieszkańców<sup>58</sup>.

Przez Gminę Dygowo przebiega również linia kolejowa nr 404 relacji Szczecinek – Kołobrzeg. Jest to linia jednotorowa, zelektryfikowana. Gmina Dygowo obsługiwana jest za pośrednictwem stacji znajdujących się w miejscowościach Dygowo, Jazy i Wrzosowo<sup>59</sup>.

Gmina Dygowo nie prowadzi własnego systemu transportu zbiorowego zarządzanego bezpośrednio przez samorząd. Mieszkańcy korzystają z dostępnych połączeń regionalnych, jednak w niektórych miejscowościach brakuje dogodnych rozwiązań komunikacyjnych. W związku z tym Gmina podpisała umowę z prywatnym przewoźnikiem na obsługę linii Pustary-Kołobrzeg, aby zapewnić mieszkańcom lepszą dostępność komunikacyjną. Dzięki temu stworzono połączenie, które umożliwia dojazd do miasta powiatowego w celach edukacyjnych, zawodowych czy administracyjnych. To rozwiązanie jest przykładem współpracy samorządu z sektorem prywatnym w celu poprawy jakości życia mieszkańców. Jednak wiele miejscowości wciąż pozostaje bez dostępu do komunikacji publicznej, co

---

<sup>56</sup> [https://ug.dygowo.pl/aktualnosc-457-rowerowa\\_stolica\\_polski\\_2024.html](https://ug.dygowo.pl/aktualnosc-457-rowerowa_stolica_polski_2024.html) (dostęp: 12.08.2025 r.)

<sup>57</sup> *Raport o Stanie Gminy Dygowo za rok 2024*

<sup>58</sup> *Raport o Stanie Gminy Dygowo za rok 2024*

<sup>59</sup> *Program Ochrony Środowiska dla Gminy Dygowo na lata 2022-2025, z perspektywą do roku 2029* przyjęty Uchwałą nr XXXI/266/22 Rady Gminy Dygowo z dnia 7 kwietnia 2022 roku

ogranicza mobilność części mieszkańców, szczególnie tych, którzy nie posiadają własnego środka transportu<sup>60</sup>.

Infrastruktura drogowa i komunikacyjna Gminy Dygowo opiera się na sieci dróg, a także połączeniach kolejowych i podstawowej infrastrukturze rowerowej. Gmina systematycznie rozwija i modernizuje sieć dróg gminnych, poprawiając dostępność komunikacyjną oraz bezpieczeństwo mieszkańców. Infrastruktura komunikacyjna Gminy Dygowo stwarza dogodne warunki dla rozwoju gospodarczego i przestrzennego. Bliskość drogi S6 zapewnia szybkie połączenie z dużymi ośrodkami miejskimi, co sprzyja napływowi inwestycji. Trasy znajdujące się na terenie gminy tworzy spójny układ komunikacyjny, wzmacniający potencjał rozwojowy oraz atrakcyjność inwestycyjną i mieszkaniową.

### 3.3 Mieszkalnictwo

Mieszkalnictwo to ważny obszar działalności społeczno-gospodarczej, obejmujący zarówno zasoby mieszkaniowe, jak i systemy ich finansowania, zarządzania oraz regulacji prawnych. Ma bezpośredni wpływ na poziom życia mieszkańców, mobilność społeczną i spójność ekonomiczną regionu. W obliczu współczesnych wyzwań, takich jak niedobór lokali, wzrost cen czy konieczność realizacji zasad zrównoważonego rozwoju, planowanie i zarządzanie mieszkaniem wymaga szerokiego, zintegrowanego podejścia. Odpowiednia polityka mieszkaniowa odgrywa kluczową rolę w kształtowaniu dobrobytu, bezpieczeństwa oraz komfortu życia osób i rodzin.

**Tabela 25. Zasoby mieszkaniowe w Gminie Dygowo w latach 2020-2024**

Wyszczególnienie	2020	2021	2022	2023	2024
Liczba wszystkich budynków mieszkalnych	921	992	996	1 003	1 023
Liczba budynków mieszkalnych znajdujących się w zasobie mieszkaniowym gminy	6	6	6	6	6

Źródło: Opracowanie własne na podstawie danych Urzędu Gminy Dygowo

Analizując powyższą tabelę można zauważyć, że w latach 2020-2024 w Gminie Dygowo systematyczny wzrost liczby budynków mieszkalnych. W 2020 r. było ich 921, a w 2024 r. już 1 023, co pokazuje stały rozwój budownictwa mieszkaniowego. Coroczny przyrost może świadczyć o nasilającym się zapotrzebowaniu na mieszkania oraz o atrakcyjności Gminy jako miejsca do zamieszkania. W przeciwieństwie do tego trendu, liczba budynków wchodzących w skład zasobu mieszkaniowego Gminy przez cały ten okres pozostała niezmienna. Oznacza to, że nowe inwestycje mieszkaniowe realizowane były przez sektor prywatny.

<sup>60</sup> Raport o Stanie Gminy Dygowo za rok 2024

**Tabela 26. Warunki mieszkaniowe w Gminie Dygowo w latach 2020-2024**

Wyszczególnienie	2020	2021	2022	2023	2024
Przeciętna powierzchnia użytkowa 1 mieszkania	87,6	87,9	88,5	88,9	89,5
Przeciętna powierzchnia użytkowa mieszkania na 1 osobę	25,4	25,8	26,3	26,8	27,5

Źródło: Opracowanie własne na podstawie danych Głównego Urzędu Statystycznego, Bank Danych Lokalnych

Dane z powyższej tabeli wskazują, że w latach 2020-2024 warunki mieszkaniowe w Gminie Dygowo uległy poprawie. Przeciętna powierzchnia użytkowa jednego mieszkania systematycznie rosła z 87,6 m<sup>2</sup> w 2020 r. do 89,5 m<sup>2</sup> w 2024 r. Podobną tendencję widać w przypadku przeciętnej powierzchni użytkowej mieszkania przypadającej na jedną osobę. W 2020 r. wynosiła ona 25,4 m<sup>2</sup>, a w 2024 r. już 27,5 m<sup>2</sup>. Takie wyniki sugerują zwiększenie powierzchni mieszkań, co wiąże się z poprawą komfortu życia mieszkańców. Przedstawione dane wskazują na stopniowy rozwój warunków mieszkaniowych w Gminie.

**Tabela 27. Wyposażenie budynków w instalacje wodno-kanalizacyjne na terenie gminy Dygowo 2020-2024**

Wyszczególnienie	2020	2021	2022	2023	2024
Liczba wszystkich budynków mieszkalnych podłączonych do sieci wodociągowej	991	992	996	1 003	1 023
Liczba wszystkich budynków mieszkalnych podłączonych do sieci kanalizacyjnej	974	992	996	1 003	1 023

Źródło: Opracowanie własne na podstawie danych Urzędu Gminy Dygowo

W latach 2020-2024 w Gminie Dygowo obserwuje się regularny wzrost liczby budynków mieszkalnych podłączonych zarówno do sieci wodociągowej, jak i kanalizacyjnej. W 2020 r. z wodociągu korzystało 991 budynków, a w 2024 r. już 1 023. Obrazuje to rozwój infrastruktury wodnej i stopniowe obejmowanie nią kolejnych gospodarstw. Podobny trend widoczny jest w przypadku kanalizacji, gdyż liczba podłączonych budynków wzrosła z 974 w 2020 r. do 1 023 w 2024 r., co świadczy o konsekwentnej rozbudowie systemu odprowadzania ścieków.

Mieszkalnictwo w Gminie Dygowo rozwija się stabilnie, o czym świadczy wzrost liczby budynków mieszkalnych. Poprawiają się warunki mieszkaniowe, co wpływa na komfort życia mieszkańców. Rozwija się także infrastruktura wodno-kanalizacyjna, obejmując coraz większą liczbę budynków i dostosowując się do zwiększających się potrzeb lokalnej społeczności. Choć inwestycje mieszkaniowe realizowane są głównie przez sektor prywatny, Gmina dostrzega utrzymujące się zapotrzebowanie na nowe domy i mieszkania. Władze lokalne planują wspierać ten proces poprzez dalszą rozbudowę infrastruktury technicznej i planowanie przestrzenne, aby tworzyć sprzyjające warunki dla prywatnych inwestorów i zaspokajać rosnące potrzeby mieszkańców.

### 3.4 Zaopatrzenie w infrastrukturę techniczną

Obecność sieci wodociągowej i kanalizacyjnej na terenie jednostki samorządu terytorialnego istotnie podnosi jakość życia mieszkańców poprzez zapewnienie ciągłości dostaw wody spełniającej wszelkie normy sanitarne oraz odbioru i oczyszczania ścieków. Wyposażenie obszaru w podstawową infrastrukturę techniczną zwiększa również atrakcyjność dla potencjalnych mieszkańców oraz inwestorów.

#### Gospodarka wodno-ściekowa

Długość sieci wodociągowej w pierwszych latach utrzymywała się na poziomie ponad 106 km, natomiast w 2023 r. spadła do ok. 88 km. W przypadku kanalizacji odnotowano podobną tendencję, ponieważ w 2020 r. sieć liczyła ok. 111 km, a w 2024 r. 92 km. Funkcjonowanie systemu kanalizacyjnego opiera się również na 37 przydomowych oczyszczalniach, których liczba nie zmieniała się w badanym okresie. Stabilna pozostała również liczba zbiorników bezodpływowych, która wynosiła 33. Dane wskazują, że Gmina konsekwentnie rozwija sieci wodno-kanalizacyjne, zwiększając komfort życia mieszkańców i dostosowując infrastrukturę do rosnącej liczby budynków mieszkalnych.

**Tabela 28. Infrastruktura wodno-ściekowa na terenie gminy Dygowo**

Wyszczególnienie	2020	2021	2022	2023	2024
Długość sieci wodociągowej	106,70	106,80	106,80	87,70	88,10
Długość sieci kanalizacyjnej	111,30	111,39	111,39	103,40	92,00
Liczba zbiorników bezodpływowych (szamb)	33	33	33	33	33
Liczba przydomowych oczyszczalni ścieków	37	37	37	37	37

Źródło: Opracowanie własne na podstawie danych Urzędu Gminy Dygowo

Zaopatrzenie w wodę mieszkańców Gminy Dygowo wykonuje Spółka „Miejskie Wodociągi i Kanalizacja” Sp. z o. o. w Kołobrzegu, przedsiębiorstwo użyteczności publicznej branży wodociągowo-kanalizacyjnej Spółka prawa handlowego. Na terenie gminy Dygowo wybudowanych jest 88,10 km wodociągu, do którego są przyłączone 1 023 obiekty. Zużycie wody w gminie w skali roku wynosi 169 557,79 m<sup>3</sup>, co w odniesieniu do jednego mieszkańca daje 31,82 m<sup>3</sup>/r. Gmina Dygowo zasilana jest w wodę z ujęcia wody Bogucino, Skoczów i Włocibórz, którymi zarządza spółka MWIK Kołobrzeg. Na terenie gminy Dygowo zlokalizowane są dwa ujęcia komunalne wód podziemnych ze stacjami uzdatniania wody:

— Ujęcie wody Skoczów;

— Ujęcie wody Włóscibórz<sup>61</sup>.

Obszar gminy Dygowo wchodzi w skład Aglomeracji Kołobrzeg, której granice zostały określone Uchwałą nr XV/242/25 Rady Miasta Kołobrzeg z dnia 25 czerwca 2025 r. w sprawie wyznaczenia obszaru i granic aglomeracji Kołobrzeg. Na obszarze aglomeracji funkcjonuje jedna oczyszczalnia ścieków, zlokalizowana przy ulicy Wspólnej w Kołobrzegu. Oczyszczalnia, prócz ścieków z aglomeracji Kołobrzeg, odbiera i oczyszcza ścieki z gmin: Kołobrzeg, Ustronie Morskie, Gościno, Dygowo, Sławoborze, Rymań i Siemyśl. Ponadto oczyszczalnia odbiera i oczyszcza ścieki, które są dowożone samochodami asenizacyjnymi (punkt zlewny ścieków dowożonych znajduje się na terenie oczyszczalni)<sup>62</sup>.

Z uwagi na brak własnej oczyszczalni ścieków Gmina Dygowo w znacznym stopniu uzależniona jest od infrastruktury zarządzanej przez spółkę wodociągowo-kanalizacyjną z Kołobrzegu. Powoduje to pewną izolację Gminy w zakresie realizacji własnych potrzeb inwestycyjnych, ponieważ priorytety spółki często skupiają się na innych obszarach. Brak własnej oczyszczalni sprawia, że Gmina nie posiada pełnej kontroli nad planowaniem i tempem rozbudowy infrastruktury wodno-kanalizacyjnej. Jest to szczególnie istotne w kontekście dynamicznego rozwoju mieszkalnictwa oraz rosnącego zapotrzebowania na dostęp do usług komunalnych.

**Tabela 29. Średnie roczne stężenia zanieczyszczeń w ściekach dopływających do oczyszczalni w 2024 r.**

Oznaczenie	Jednostka	Wyniki pomiaru
<b>BZT<sub>5</sub></b>	[mgO <sub>2</sub> /l]	560,20
<b>ChZT</b>	[mgO <sub>2</sub> /l]	1 037,70
<b>zawiesina ogólna</b>	[mg/l]	420,91
<b>azot ogólny</b>	[mg/l]	89,47
<b>fosfor ogólny</b>	[mg/l]	11,26

Źródło: Opracowanie własne na podstawie Uchwały nr XV/242/25 Rady Miasta Kołobrzeg z dnia 25 czerwca 2025 r. w sprawie wyznaczenia obszaru i granic aglomeracji Kołobrzeg

<sup>61</sup> Program Ochrony Środowiska dla Gminy Dygowo na lata 2022-2025, z perspektywą do roku 2029 przyjęty Uchwałą nr XXXI/266/22 Rady Gminy Dygowo z dnia 7 kwietnia 2022 roku

<sup>62</sup> Uchwała nr XV/242/25 Rady Miasta Kołobrzeg z dnia 25 czerwca 2025 r. w sprawie wyznaczenia obszaru i granic aglomeracji Kołobrzeg

**Tabela 30. Średnie roczne stężenia zanieczyszczeń w ściekach oczyszczonych z oczyszczalni w 2024 r.**

Oznaczenie	Jednostka	Wyniki pomiaru
BZT <sub>5</sub>	[mgO <sub>2</sub> /l]	5,77
ChZT	[mgO <sub>2</sub> /l]	62,28
zawiesina ogólna	[mg/l]	8,00
azot ogólny	[mg/l]	7,46
fosfor ogólny	[mg/l]	0,37

Źródło: Opracowanie własne na podstawie Uchwały nr XV/242/25 Rady Miasta Kołobrzeg z dnia 25 czerwca 2025 r. w sprawie wyznaczenia obszaru i granic aglomeracji Kołobrzeg

Z powyższych tabeli wynika, że oczyszczalnia ścieków w Kołobrzegu spełnia wymagania dotyczące jakości ścieków oczyszczonych, określonych rozporządzeniem Ministra Gospodarki Morskiej i Żeglugi Śródlądowej z dnia 12 lipca 2019 r. w sprawie substancji szczególnie szkodliwych dla środowiska wodnego oraz warunków, jakie należy spełnić przy wprowadzaniu do wód lub do ziemi ścieków, a także przy odprowadzaniu wód opadowych lub roztopowych do wód lub do urządzeń wodnych.

Dynamiczny rozwój mieszkalnictwa na terenie gminy Dygowo generuje konieczność równoległej rozbudowy podstawowej infrastruktury technicznej. Nowa zabudowa mieszkaniowa, szczególnie na obszarach dotychczas słabiej zurbanizowanych, wymaga zapewnienia dostępu do sieci wodociągowej i kanalizacyjnej. Jest to kluczowe dla utrzymania odpowiednich standardów sanitarnych oraz jakości życia mieszkańców.

### **Zaopatrzenie w energię elektryczną**

Gmina Dygowo otrzymuje energię elektryczną z trzech Głównych Punktów Zasilania 110/15 kV zlokalizowanych w Ustroniu Morskim, Kołobrzegu (VI Dywizji Piechoty) oraz Gościnie. Na obszarze gminy Energa-Operator SA, Oddział w Koszalinie, eksploatuje linie elektroenergetyczne o napięciach 110 kV, 15 kV i 0,4 kV oraz stacje transformatorowe 15/0,4 kV, które obsługiwane są przez Rejon Dystrybucji w Kołobrzegu. Odbiorcy otrzymują energię poprzez sieć niskiego napięcia, składającą się z linii napowietrznych i kablowych, prowadzonych od stacji transformatorowych<sup>63</sup>.

### **Zaopatrzenie w ciepło**

Na obszarze gminy Dygowo nie funkcjonuje scentralizowany system ciepłowniczy ani przedsiębiorstwa zajmujące się dystrybucją ciepła. Odbiorcy korzystają z indywidualnych kotłowni i instalacji grzewczych, które zapewniają ogrzewanie zarówno budynkom mieszkalnym, jak i obiektom publicznym. W procesie wytwarzania ciepła wykorzystywane są

<sup>63</sup> Program Ochrony Środowiska dla Gminy Dygowo na lata 2022-2025, z perspektywą do roku 2029 przyjęty Uchwałą nr XXXI/266/22 Rady Gminy Dygowo z dnia 7 kwietnia 2022 roku

różne źródła energii, w tym energia elektryczna, gaz oraz paliwa stałe, głównie węgiel i drewno<sup>64</sup>.

### Zaopatrzenie w gaz

Na terenie gminy Dygowo funkcjonuje sieć gazowa. Dostawcą gazu jest G.EN. GAZ ENERGIA Sp. z o.o. Gmina zaopatrywana jest w gaz przewodowy średniego ciśnienia typu Ls (zaazotowany) lokalnie z Kopalni Gazu Ziarnego Jazy. Możliwość korzystania z sieci gazowej w istotny sposób podnosi jakość życia mieszkańców, przyczynia się do poprawy stanu środowiska naturalnego oraz zwiększa atrakcyjność gminy Dygowo dla potencjalnych inwestorów planujących rozwijać tu swoją działalność<sup>65</sup>.

**Tabela 31. Dane dotyczące infrastruktury gazociągowej Gminy Dygowo w latach 2020-2023<sup>66</sup>**

Wyszczególnienie	Jednostka	2020	2021	2022	2023
Długość czynnej sieci ogółem	m	104 539	112 671	112 945	115 153
Czynne przyłącza do budynków ogółem (mieszkalnych i niemieszkalnych)	szt.	628	656	676	709
Odbiorcy gazu (gospodarstwa domowe)	szt.	569	598	619	651
Stopień zgazyfikowania	%	58,20	59,80	61,10	62,20

Źródło: Opracowanie własne na podstawie danych Głównego Urzędu Statystycznego, Bank Danych Lokalnych  
Dane pokazują, że w latach 2020-2023 infrastruktura gazociągowa w Gminie Dygowo rozwijała się. Długość czynnej sieci zwiększyła się z ok. 104,5 km w 2020 r. do ponad 115 km w 2023 r., co świadczy o rozbudowie systemu dystrybucji gazu. Wzrosła również liczba czynnych przyłączy do budynków z 628 w 2020 r. do 709 w 2023 r. Oznacza to, że coraz więcej nieruchomości podłączano do sieci. Liczba gospodarstw domowych korzystających z gazu zwiększyła się w tym czasie z 569 do 651, co potwierdza rosnące wykorzystanie tego źródła energii przez mieszkańców. Stopień zgazyfikowania gminy także wykazuje tendencję wzrostową, ponieważ w 2020 r. wynosił 58,2%, a w 2023 r. już 62,2%. Wskazuje to na sukcesywną poprawę dostępności sieci gazowej, co wpływa na komfort życia i rozwój infrastruktury technicznej.

Na terenie gminy Dygowo gaz ziemny jest jednym z podstawowych źródeł ogrzewania. Sieć gazowa obejmuje wszystkie miejscowości o zwartej zabudowie, a podłączenie posiadają także

<sup>64</sup> Aktualizacja założeń do planu zaopatrzenia w ciepło, energię elektryczną i paliwa gazowe dla Gminy Dygowo na lata 2017-2031 przyjęta uchwałą nr XXVIII/225/21 Rady Gminy Dygowo z dnia 18 listopada 2021 r.

<sup>65</sup> Aktualizacja założeń do planu zaopatrzenia w ciepło, energię elektryczną i paliwa gazowe dla Gminy Dygowo na lata 2017-2031 przyjęta uchwałą nr XXVIII/225/21 Rady Gminy Dygowo z dnia 18 listopada 2021 r.

<sup>66</sup> W momencie opracowania diagnozy nie było dostępnych danych za rok 2024 dla tej kategorii

obiekty użyteczności publicznej, takie jak szkoły czy ośrodki zdrowia. Z instalacji gazowych korzysta około 62% mieszkańców, co jest wynikiem wysokim, szczególnie na tle innych gmin wiejskich<sup>67</sup>.

### Infrastruktura telekomunikacyjna

Sieć telekomunikacyjna oraz dostęp do Internetu stanowią kluczowe elementy nowoczesnej infrastruktury technicznej. Wpływają na jakość życia mieszkańców, rozwój gospodarczy oraz funkcjonowanie administracji i usług publicznych. Ich dostępność i jakość są istotnym wskaźnikiem poziomu rozwoju danego obszaru oraz jego przygotowania do wyzwań związanych z cyfryzacją.

Na terenie gminy Dygowo zlokalizowane są stacje bazowe telefonii komórkowej różnych nadawców sygnałów, typu GSM, UMTS i LTE, których transmisja mowy i danych może odbywać się w różnych pasmach częstotliwości<sup>68</sup>. W gminie jest 1 337 punktów adresowych. Na koniec grudnia 2024 roku w zasięgu stacjonarnego dostępu do usług szerokopasmowych było 1 111 punktów adresowych, a 226 pozostało bez zasięgu<sup>69</sup>.

Na terenie gminy Dygowo działa 9 przedsiębiorców telekomunikacyjnych świadczących usługi stacjonarnego dostępu do usług szerokopasmowych, w tym:

- 8 świadczących wyłącznie usługi detaliczne,
- 1 świadczący usługi wyłącznie hurtowe,
- 3 świadczące usługi hurtowo-detaliczne<sup>70</sup>.

**Tabela 32. Liczba zasięgów z podziałem na medium na terenie gminy Dygowo w 2024 roku**

Wyszczególnienie	Liczba zasięgów	Udział [%]
Sieć światłowodowa	2 300	62,89%
Sieć kablowa parowa miedziana	954	26,09%
Sieć radiowa (FWA)	403	11,02%
Ogółem	3 657	100,00%

Źródło: Raport dostępu do Internetu dla województwa zachodniopomorskiego dla IV kwartału 2024 roku

Dane z tabeli pokazują, że w 2024 r. na terenie gminy Dygowo największy udział w dostępie do Internetu ma sieć światłowodowa. Korzystało z niej ponad 2 300 zasięgów, co stanowi 62,89% wszystkich przyłączy. Drugim najczęściej wykorzystywanym medium jest sieć kablowa parowa miedziana z 954 zasięgami, czyli 26,09% udziału. Najmniejszy udział ma sieć radiowa

<sup>67</sup> Program Ochrony Środowiska dla Gminy Dygowo na lata 2022-2025, z perspektywą do roku 2029 przyjęty Uchwałą nr XXXI/266/22 Rady Gminy Dygowo z dnia 7 kwietnia 2022 roku

<sup>68</sup> <https://si2pem.gov.pl/> (dostęp: 25.07.2025 r.)

<sup>69</sup> Raport dostępu do Internetu dla województwa zachodniopomorskiego dla IV kwartału 2024 roku

<sup>70</sup> Raport dostępu do Internetu dla województwa zachodniopomorskiego dla IV kwartału 2024 roku



(FWA), która obsługuje 403 zasięgi, co odpowiada 11,02% ogółu. Struktura ta wskazuje, że Gmina w dużym stopniu postawiła na nowoczesną infrastrukturę światłowodową, zapewniając mieszkańcom szybki i stabilny dostęp do Internetu. Mniejszy udział technologii miedzianej oraz radiowej sugeruje stopniowe odchodzenie od starszych rozwiązań na rzecz światłowodów.

### **Gospodarka odpadami**

Gospodarka odpadami jest jednym z ważniejszych zagadnień ochrony środowiska. Niewłaściwe postępowanie z odpadami wywiera negatywny wpływ na otaczającą przyrodę, zdrowie ludzi oraz warunki bytowe. Z tego powodu istotne jest prowadzenie racjonalnej gospodarki oraz minimalizacja ilości powstających odpadów. Na terenie gminy obowiązuje Regulamin utrzymania czystości i porządku na terenie gminy Dygowo przyjęty Uchwałą nr XI/78/19 Rady Gminy Dygowo z dnia 30 września 2019 r. oraz zmieniony uchwałami:

- nr XVIII/136/20 Rady Gminy Dygowo z dnia 25 września 2020 r.;
- nr XXV/207/21 Rady Gminy Dygowo z dnia 7 października 2021 r.;
- nr XXXIX/329/23 Rady Gminy Dygowo z dnia 26 stycznia 2023 r.

W miejscowości Dygowo przy ul. Kolejowej 31 funkcjonował Punkt Selektywnego Zbiórki Odpadów Komunalnych dla całej Gminy Dygowo. W Punkcie Selektywnego Zbierania Odpadów Komunalnych przyjmowane były w ramach wnoszonej do Gminy opłaty za gospodarowanie odpadami komunalnymi. Przyjmowane są w nim następujące odpady komunalne: szkło, metale, w tym odpady opakowaniowe z metali, tworzywa sztuczne, odpady opakowaniowe wielomateriałowe, papier i tektura, bioodpady, odpady niebezpieczne, przeterminowane leki, odpady niekwalifikujące się do odpadów medycznych powstałych w gospodarstwie domowym w wyniku przyjmowania produktów leczniczych w formie iniekcji i prowadzenia monitoringu substancji we krwi, w szczególności igieł i strzykawek, przeterminowane chemikalia, zużyte baterie i akumulatory, zużyte świetlówki, lampy żarowe, halogenowe, zużyty sprzęt elektryczny i elektroniczny, meble oraz inne odpady wielkogabarytowe w ilości 30 kg rocznie na osobę zgłoszoną w deklaracji, zużyte opony w ilości 1 komplet (4 sztuki) w ramach zgłoszonej deklaracji rocznie, odpady budowlane i rozbiórkowe w ilości 30 kg rocznie na osobę zgłoszoną w deklaracji oraz odpady tekstyliów i odzieży<sup>71</sup>.

---

<sup>71</sup> <https://ug.dygowo.pl> (dostęp: 24.07.2025 r.)

**Tabela 33. Ilość odpadów komunalnych wytwarzanych na terenie gminy Dygowo  
w latach 2022-2024**

Kod odpadu	Rodzaj odebranych odpadów komunalnych	2022	2023	2024
15 01 01	Opakowania z papieru i tektury	59,6400	67,4400	70,4200
15 01 02	Opakowania z tworzyw sztucznych	136,8800	9,1000	-
15 01 06	Zmieszane odpady opakowaniowe	48,5800	189,2700	460,2600
15 01 07	Opakowania ze szkła	150,6800	141,2400	147,0100
20 01 99	Inne niewymienione frakcje zbierane w sposób selektywny	17,9800	14,3600	10,0200
20 02 01	Odpady ulegające biodegradacji	469,5400	524,9600	576,9300
20 02 08	Odpady kuchenne ulegające biodegradacji	3,2200	3,7400	-
20 03 01	Niesegregowane (zmieszane) odpady komunalne	805,5000	768,2900	789,4900
<b>Łączna masa odebranych odpadów komunalnych w tonach</b>		<b>1 692,0200</b>	<b>1 718,400</b>	<b>2 054,1300</b>

Źródło: Opracowanie własne na podstawie Analiza stanu gospodarki odpadami komunalnymi na terenie gminy Dygowo za lata 2022-2024

W latach 2022-2024 na terenie gminy Dygowo odnotowano stały wzrost ilości odpadów komunalnych. W 2022 r. zebrano 1 692,02 t odpadów, a w 2024 r. aż 2 054,13 t. Największy udział w całkowitej masie miały nieposegregowane (zmieszane) odpady komunalne, których ilość utrzymywała się na wysokim poziomie. Znaczący wzrost dotyczył odpadów ulegających biodegradacji, ponieważ w 2022 r. było ich około 470 t, a w 2024 r. już prawie 577 t.

**Tabela 34. Ilość odpadów komunalnych oddanych przez mieszkańców Gminy  
do Punktu Selektywnego Zbierania Odpadów w latach 2022-2024**

Kod odpadu	Rodzaj odebranych odpadów komunalnych	2022	2023	2024
15 01 01	Opakowania z papieru i tektury	1,7200	1,2200	1,4600
15 01 02	Opakowania z tworzyw sztucznych	-	0,2800	-
15 01 07	Opakowania ze szkła	-	-	0,6200
16 01 03	Zużyte opony	6,6000	9,6200	11,4200
17 09 04	Zmieszane odpady z budowy, remontów i demontażu inne niż wymienione w 17 09 01, 17 09 02 i 17 09 03	22,1000	17,9000	20,8200
20 01 11	Tekstylia	1,6600	0,5400	0,5600
20 01 21*	Lampy fluorescencyjne i inne odpady zawierające rtęć	-	-	0,0210

Diagnoza sytuacji społecznej, gospodarczej, przestrzennej i klimatyczno-środowiskowej  
Gminy Dygowo

Kod odpadu	Rodzaj odebranych odpadów komunalnych	2022	2023	2024
20 01 23*	Urządzenia zawierające freony	2,5600	1,5900	2,1800
20 01 33*	Baterie i akumulatory łącznie z bateriami i akumulatorami wymienionymi w 16 06 01, 16 06 02 lub 16 06 03 oraz niesortowane baterie i akumulatory zawierające te baterie	-	-	0,0100
20 01 35*	Zużyte urządzenia elektryczne i elektroniczne inne niż wymienione w 20 01 21 i 20 01 23 zawierające niebezpieczne składniki	1,0500	0,7500	0,7750
20 01 36	Zużyte urządzenia elektryczne i elektroniczne inne niż wymienione w 20 01 21, 20 01 23 i 20 01 35	4,7500	4,2630	2,7140
20 02 01	Odpady ulegające biodegradacji	8,3800	11,3400	19,3800
20 03 07	Odpady wielkogabarytowe	15,2200	14,4600	17,9000
<b>Łączna masa odebranych odpadów komunalnych w tonach</b>		<b>64,0400</b>	<b>61,96300</b>	<b>77,8600</b>

Źródło: Opracowanie własne na podstawie Analiza stanu gospodarki odpadami komunalnymi na terenie gminy Dygowo za lata 2022-2024

Mieszkańcy Gminy Dygowo w 2022 r. przekazali do Punktu Selektywnego Zbierania Odpadów 64,0400 t odpadów komunalnych, natomiast w 2024 r. ich ilość wzrosła do 77,8600 t. Największy udział miały odpady wielkogabarytowe. Wyraźny wzrost odnotowano również w kategorii odpadów ulegających biodegradacji. Dane pokazują rosnącą świadomość ekologiczną mieszkańców i zwiększone korzystanie z PSZOK-u, szczególnie w zakresie odpadów wielkogabarytowych oraz bioodpadów.

Do gospodarki odpadami zaliczyć należy również kwestie utylizacji azbestu i wyrobów zawierających azbest. W celu ochrony zdrowia mieszkańców oraz środowiska realizowany jest programy usuwania i unieszkodliwiania wyrobów zawierających azbest, które stanowią zagrożenie dla bezpieczeństwa. Na terenie gminy obowiązuje Program usuwania wyrobów zawierających azbest dla Gminy Dygowo na lata 2021-2032 przyjęty uchwałą nr XXI/177/21 Rady Gminy Dygowo z dnia 24.03.2021 r.

**Tabela 35. Masa wyrobów zawierających azbest na terenie gminy Dygowo [kg]**

<b>Zinwentaryzowane</b>	
<b>Razem</b>	<b>1 454 880</b>
osoby fizyczne	1 063 177
osoby prawne	391 703
<b>Unieszkodliwione</b>	
<b>Razem</b>	<b>471 194</b>
osoby fizyczne	247 326
osoby prawne	223 868
<b>Pozostałe do unieszkodliwienia</b>	
<b>Razem</b>	<b>983 686</b>
osoby fizyczne	815 851
osoby prawne	167 835

Źródło: Opracowanie własne na podstawie: <https://bazaazbestowa.gov.pl/pl/> (dostęp: 28.07.2025 r.)

Na terenie gminy Dygowo zinwentaryzowano łącznie około 1 454 880 kg wyrobów zawierających azbest. Z tej ilości największą część stanowią materiały zlokalizowane na posesjach osób fizycznych – 1 063 177 kg, natomiast azbest znajdujący się na posesjach osób prawnych to 391 703 kg. Do tej pory unieszkodliwiono 471 194 kg azbestu, co oznacza, że usunięto około jednej trzeciej wszystkich zinwentaryzowanych wyrobów. Do unieszkodliwienia pozostaje wciąż znaczna ilość, czyli 983 686 kg azbestu. Dane te pokazują, że mimo postępu w usuwaniu azbestu, na terenie gminy nadal znajduje się bardzo duża ilość wyrobów wymagających unieszkodliwienia, co wskazuje na potrzebę kontynuacji programu usuwania i wsparcia finansowego dla mieszkańców.

#### **4. Analiza zdolności inwestycyjnej**

Analiza zdolności do realizacji wydatków inwestycyjnych ma na celu określenie i ocenę możliwości Gminy Dygowo w zakresie pokrycia wydatków inwestycyjnych. Pozwala także ocenić ogólną sytuację finansową jednostki samorządu terytorialnego.

Odzwierciedleniem sytuacji ekonomicznej każdej jednostki samorządu terytorialnego jest jej budżet – roczny plan dochodów, wydatków oraz przychodów i rozchodów. Informacje o sytuacji finansowej pozwalają na racjonalne gospodarowanie publicznymi zasobami pieniężnymi w celu właściwego wypełniania zadań wobec mieszkańców. Podstawowym aktem prawnym regulującym proces budżetowania w jednostkach samorządu terytorialnego jest ustawa z dnia 27 sierpnia 2009 r. o finansach publicznych (Dz.U. 2024 poz. 1530 ze zm.).

## **Dochody Budżetu**

Dochody jednostki samorządu terytorialnego stanowią kluczową podstawę finansową do wykonywania zadań publicznych. Ich struktura zależy od lokalnych źródeł przychodów, takich jak podatki, opłaty, subwencje oraz dotacje, które umożliwiają gminie, powiatowi czy województwu świadczenie usług publicznych. Wyróżnia się dwie podstawowe kategorie tych dochodów, różniące się charakterem ekonomicznym i sposobem wykorzystania w planowaniu finansów.

- Dochody bieżące – środki pochodzące z podatków, opłat lokalnych, subwencji ogólnych, udziałów w podatkach państwowych oraz dotacji przeznaczonych na realizację zadań bieżących. Służą one utrzymaniu ciągłości działania samorządu i wykonywaniu jego podstawowych funkcji.
- Dochody majątkowe – obejmują przede wszystkim wpływy związane z inwestycjami i gospodarowaniem mieniem samorządowym. Należą do nich m.in. przychody ze sprzedaży majątku, dotacje celowe oraz środki przeznaczone na finansowanie inwestycji. Wykorzystywane są głównie do realizacji przedsięwzięć infrastrukturalnych oraz projektów rozwojowych.

**Tabela 36. Struktura dochodów majątkowych i bieżących Gminy Dygowo w latach 2020-2024**

Wyszczególnienie	Jednostka miary	2020	2021	2022	2023	2024
<b>Dochody ogółem</b>	<b>zł</b>	<b>41 862 829,53</b>	<b>30 721 208,63</b>	<b>44 064 016,18</b>	<b>39 632 501,04</b>	<b>52 028 870,03</b>
Dochody majątkowe ogółem	zł	14 068 835,04	959 028,10	4 184 860,74	10 935 387,26	16 617 607,53
Udział w dochodach ogółem	%	33,61%	3,12%	9,50%	27,59%	31,94%
Dochody bieżące ogółem	zł	27 793 994,49	29 762 180,53	39 879 155,44	28 697 113,78	35 411 262,50
Udział w dochodach ogółem	%	66,39%	96,88%	90,50%	72,41%	68,06%

Źródło: Opracowanie własne na podstawie *Sprawozdania Wójta Gminy Dygowo z wykonania budżetu Gminy Dygowo* za lata 2020-2024

Dochody majątkowe w analizowanym okresie charakteryzowały się dużą zmiennością. W 2020 r. wyniosły ponad 14 mln zł z udziałem 33,61%, co było efektem uzyskania środków z Funduszu Przeciwdziałania COVID-19. W 2021 r. nastąpił wyraźny spadek tej kategorii do niespełna 1 mln zł i zaledwie 3,12% udziału w dochodach ogółem. W kolejnych latach dochody majątkowe zaczęły ponownie rosnąć i w 2024 r. osiągnęły rekordowe 16,6 mln zł, stanowiąc 31,94% budżetu. Dochody bieżące wykazywały większe wahania na przestrzeni lat, także w zakresie udziału w strukturze budżetu. W 2020 r. dochody wyniosły ponad 27 mln zł (66,39%), w 2022 r. wzrosły do prawie 40 mln zł (90,50%). W 2023 r. zaobserwowano spadek do ponad 28 mln zł (72,41%). Ostatecznie osiągając ponad 35 mln zł i 68,06% udziału w 2024 r. Widać więc, że udział dochodów bieżących w strukturze dochodów ogółem zmniejszył się na rzecz dochodów majątkowych. Może to wpłynąć na mniejszą przewidywalność finansów, ponieważ dochody bieżące są bardziej stabilne i regularne. W związku z powyższym dochody majątkowe ogółem w latach 2020-2024 również wykazywały wyraźne wahania. W 2020 r. wyniosły ponad 41,8 mln zł, po czym w 2021 r. spadły do około 30,7 mln zł. W 2022 r. nastąpił ponowny wzrost do ponad 44 mln zł, a w 2023 r. spadek do ponad 39 mln zł. Ostatecznie w 2024 r. dochody ogółem osiągnęły najwyższą wartość, czyli ponad 52 mln zł.

## **Wydatki Budżetu**

Wydatki budżetowe jednostek samorządu terytorialnego obejmują wszystkie koszty związane z realizacją zadań publicznych oraz prowadzeniem operacji finansowych. Ich wysokość i struktura uzależnione są od lokalnych priorytetów rozwojowych oraz dostępnych źródeł finansowania. Są kluczowe dla prawidłowego funkcjonowania samorządu, świadczenia usług publicznych, rozwoju infrastruktury oraz wsparcia mieszkańców. Wyróżnia się dwie podstawowe kategorie tych kosztów:

- wydatki bieżące – środki przeznaczone na codzienne działanie jednostek samorządowych. Obejmują m.in. wynagrodzenia, dotacje, zasiłki, zakup towarów i usług, a także utrzymanie jednostek budżetowych.
- wydatki majątkowe – dotyczą głównie inwestycji, takich jak budowa i modernizacja infrastruktury oraz obiektów użyteczności publicznej. Obejmują również dotacje celowe na konkretne projekty, zakup nieruchomości i sprzętu, a także inwestowanie w spółki prawa handlowego wspierające rozwój regionu.

**Tabela 37. Struktura wydatków majątkowych i bieżących Gminy Dygowo w latach 2020-2024**

Wyszczególnienie	Jednostka miary	2020	2021	2022	2023	2024
<b>Wydatki ogółem</b>	<b>zł</b>	<b>28 080 776,42</b>	<b>35 727 821,28</b>	<b>46 574 432,68</b>	<b>45 066 597,88</b>	<b>51 725 384,98</b>
Wydatki majątkowe ogółem	zł	2 206 872,29	8 901 476,35	17 330 365,52	17 601 626,54	19 479 096,64
Udział w wydatkach ogółem	%	7,86%	24,91%	37,21%	39,06%	37,66%
Wydatki bieżące ogółem	zł	25 873 904,13	26 826 344,93	29 244 067,16	27 464 971,34	32 246 288,34
Udział w wydatkach ogółem	%	92,14%	75,09%	62,79%	60,94%	62,34%

Źródło: Opracowanie własne na podstawie *Sprawozdania Wójta Gminy Dygowo z wykonania budżetu Gminy Dygowo* za lata 2020-2024

Wydatki majątkowe w analizowanym okresie wykazywały trend wzrostowy. Największy poziom odnotowano w 2024 r – ponad 19 mln zł. Ich udział w strukturze budżetu ogółem zwiększał się w kolejnych latach, z 7,86% w 2020 r. do 37,66% w 2024 r (po spadku z 39,06% w 2023 r.). Wskazuje to na coraz większy nacisk na inwestycje i rozwój infrastruktury. Wydatki bieżące charakteryzowały się trendem wzrostowym (oprócz spadku w 2023 r.), jednak ich udział w wydatkach ogółem systematycznie się zmniejszał. W 2020 r. stanowiły one ponad 92% wszystkich wydatków, natomiast w 2024 r. już tylko 62,34%. Choć wydatki bieżące rosły to w strukturze budżetu ustępowały miejsca wydatkom majątkowym. Wskazują to zmianę w polityce finansowej Gminy, która polega na zwiększaniu nakładów inwestycyjnych. Na podstawie powyższych danych można zauważyć, że w latach 2020-2022 wydatki ogółem systematycznie rosły. W kolejnym roku ich wartość spadła do ponad 45 mln zł., jednak w 2024 r. odnotowano kolejny wzrost do ponad 51,7 mln zł.



### Nadwyżka operacyjna

Nadwyżka operacyjna to różnica między dochodami bieżącymi a wydatkami bieżącymi, co oznacza, że Gmina Dygowo posiada możliwości finansowe na prowadzenie nowych inwestycji lub spłatę zadłużenia.

**Tabela 38. Nadwyżka operacyjna Gminy Dygowo w latach 2020-2024**

Wyszczególnienie	Jednostka miary	2020	2021	2022	2023	2024
Dochody bieżące	zł	27 793 994,49	29 762 180,53	39 879 155,44	28 697 113,78	35 411 262,50
Wydatki bieżące	zł	25 873 904,13	26 826 344,93	29 244 067,16	27 464 971,34	32 246 288,34
<b>Nadwyżka operacyjna</b>	<b>zł</b>	<b>1 920 090,36</b>	<b>2 935 835,60</b>	<b>10 635 088,28</b>	<b>1 232 142,44</b>	<b>3 164 974,16</b>

Źródło: Opracowanie własne na podstawie *Sprawozdania Wójta Gminy Dygowo z wykonania budżetu Gminy Dygowo* za lata 2020-2024

Na podstawie informacji z wykonania budżetu, należy zauważyć, że Gmina Dygowo spełnia wymogi wynikające z przepisu art. 242 i 243 ustawy o finansach publicznych dotyczące spełnienia dopuszczalnego wskaźnika zadłużenia, jak również wykonane dochody bieżące były we wszystkich ww. latach wyższe od wykonanych wydatków bieżących.

## Wynik Budżetu

W tabeli poniżej przedstawiono wysokość wydatków budżetowych na tle dochodów, obrazując tym samym wynik budżetowy.

**Tabela 39. Wynik budżetu w latach Gminy Dygowo w latach 2020-2024**

Wyszczególnienie	Jednostka miary	2020	2021	2022	2023	2024
Dochody budżetowe ogółem	zł	29 863 451,51	30 721 208,63	44 064 016,18	39 632 501,04	52 028 870,03
Wydatki budżetowe ogółem	zł	31 049 069,51	35 727 821,28	46 574 432,68	45 066 597,88	51 725 384,98
<b>Wynik budżetowy</b>	<b>zł</b>	<b>13 782 053,11</b>	<b>-5 006 612,65</b>	<b>-2 510 416,50</b>	<b>-5 434 096,84</b>	<b>303 485,05</b>

Źródło: Opracowanie własne na podstawie *Sprawozdania Wójta Gminy Dygowo z wykonania budżetu Gminy Dygowo* za lata 2020-2024

Polityka inwestycyjna Gminy Dygowo polega na świadomym i celowym wyborze przedsięwzięć inwestycyjnych według ustalonych kryteriów oraz na odpowiednim doborze źródeł ich finansowania, co znajduje odzwierciedlenie w planowaniu strategicznym. Rozwój społeczno-gospodarczy możliwy jest nie tylko dzięki dochodom własnym, ale również dzięki pozyskanym środkom zewnętrznym, dlatego też, środki te stanowią niewątpliwe wsparcie dla budżetu samorządu lokalnego.

Fundusze zewnętrzne można pozyskać z dwóch źródeł, a mianowicie: ze źródeł krajowych oraz ze źródeł unijnych. Gmina Dygowo aplikuje o środki zewnętrzne, pozyskując je na rozwój infrastruktury technicznej i społecznej, a także inwestycje w sferze rozwoju społeczności lokalnej. Należy zaznaczyć, że każda inwestycja pociąga za sobą konkretne wydatki z budżetu, które znajdują odzwierciedlenie we wzroście wydatków majątkowych.

Ze względu na ograniczone możliwości finansowe, nie każda inwestycja jest finansowana ze środków własnych. Część inwestycji współfinansowanych jest z funduszy zewnętrznych, jednakże i tego typu projekty, pomimo znacznego dofinansowania w formie bezzwrotnych dotacji, wymagają poniesienia przez Gminę Dygowo określonego wkładu własnego. Wysoki udział wydatków majątkowych związanych z inwestycjami w ogólnej strukturze wydatków Gminy wynika z tego, że wykorzystuje ona szanse w zakresie pozyskiwania środków zewnętrznych, które wspierają realizację inwestycji najważniejszych z punktu widzenia jej rozwoju.

Źródłem największych wydatków Gminy Dygowo jest jednak realizacja zadań własnych z zakresu oświaty i prognozuje się, że w przyszłych latach to właśnie ta działalność jednostek samorządu lokalnego na szczeblu lokalnym będzie generowała również najwyższe wydatki. Wzrost wydatków na oświatę nie wpływa korzystnie na planowanie inwestycji, bowiem środki, które jednostka samorządu terytorialnego mogłaby przeznaczyć na działania inwestycyjne i rozwój infrastruktury technicznej, będą musiały zostać zapewnione w budżecie na realizację zadań z zakresu oświaty.

## **5. Analiza potencjału jakości życia na podstawie wyników badania ankietowego**

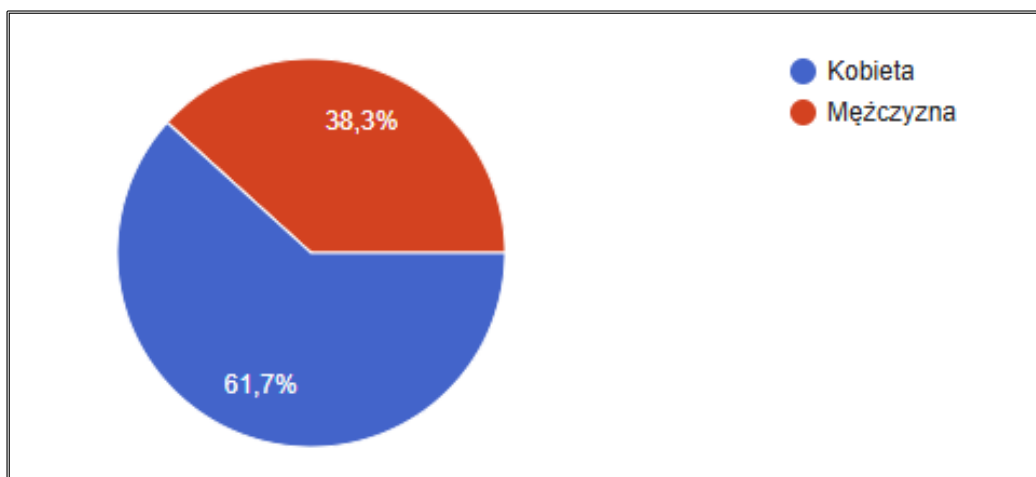
W celu pogłębienia diagnozy sytuacji społecznej, gospodarczej i przestrzennej Gminy Dygowo przeprowadzono badanie ankietowe mające na celu rozpoznanie rzeczywistych potrzeb społeczno-gospodarczych oraz wizji rozwoju na najbliższe lata. Formularz ankietowy składał się z 5 pytań. Pytania dotyczyły wskazania propozycji działań, jakie przyczynią się do rozwoju Gminy Dygowo w wymiarze społecznym, gospodarczym, przestrzennym.

Badanie ankietowe prowadzone było od 14.05.2025 r. do 13.06.2025 r. Ankietę można było wypełnić elektronicznie za pomocą utworzonego formularza internetowego. Ponadto ankietę

była dostępna w siedzibie Urzędu Gminy w Dygowie oraz w serwisie internetowym Urzędu Gminy.

Ankietę wypełniły 94 osoby. Na podstawie wyników badań ankietowych określono, że większość respondentów stanowiły kobiety, których udział w ogólnej liczbie badanych wyniósł 61,70%, a udział mężczyzn 38,30%.

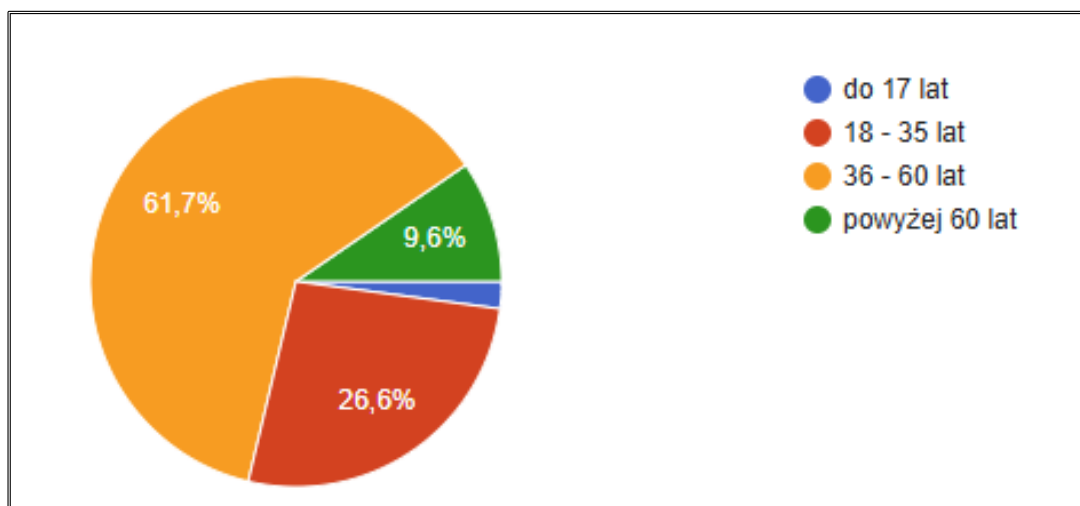
**Wykres 3. Ankietowani według płci**



Źródło: Opracowanie własne na podstawie wyników ankietyzacji

Największą grupę w badaniu stanowiły osoby w wieku 36-60 (61,70%). Kolejną najliczniejszą kategorią są osoby w wieku 18-35 lat (26,60%). Znacznie mniejszy udział mają osoby powyżej 60 lat (9,60%), oraz najmłodsza grupa, czyli osoby do 17 lat (2,10%).

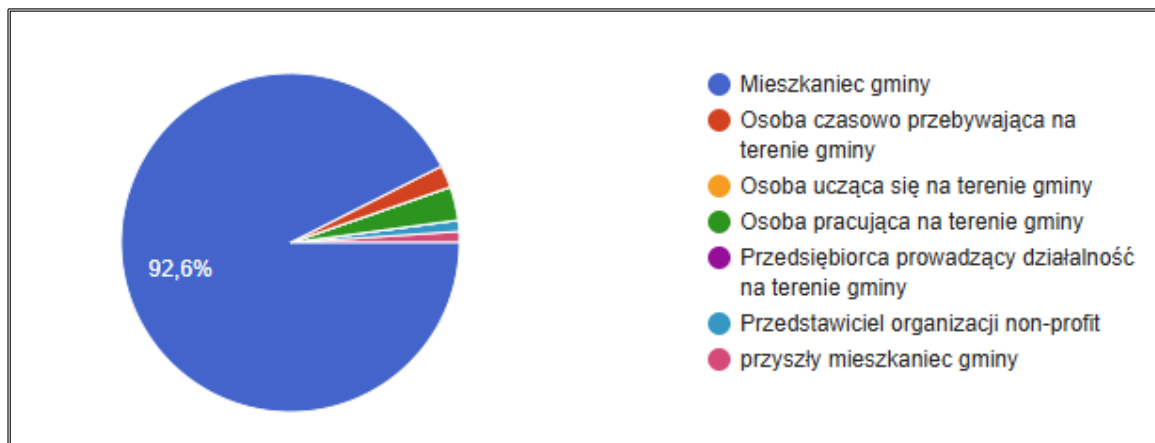
**Wykres 4. Ankietowani według wieku**



Źródło: Opracowanie własne na podstawie wyników ankietyzacji

Największą część respondentów stanowili mieszkańcy gminy (92,60%), następnie osoby pracujące na terenie gminy (3,20%), osoby czasowo przebywające na terenie gminy (1,40%), przyszły mieszkańiec gminy (1,10%) oraz przedstawiciel organizacji non-profit (1,10%).

**Wykres 5. Podział interesariuszy według formy życia społecznego**



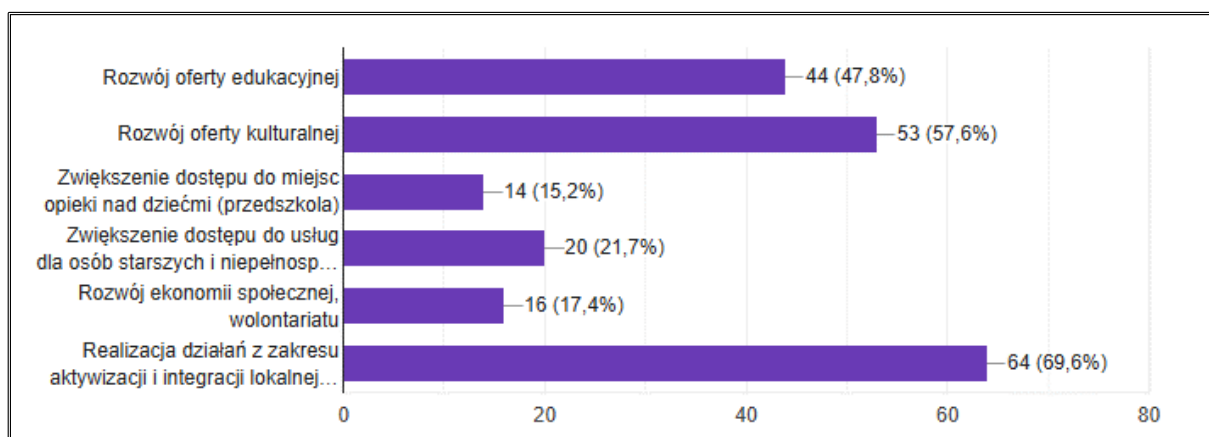
Źródło: Opracowanie własne na podstawie wyników ankietyzacji

**Pytanie 1. Jakie działania Państwa zdaniem wpłyną na rozwój Gminy w wymiarze społecznym?**

Odpowiedziami ankietowanych na powyższe pytanie, w kolejności od najbardziej do najmniej popularnej były: realizacja działań z zakresu aktywizacji i integracji lokalnej społeczności (69,60%), rozwój oferty kulturalnej (57,60%), rozwój oferty edukacyjnej (47,80%), zwiększenie dostępu do usług dla osób starszych i niepełnosprawnych (21,70%), oraz rozwój ekonomii społecznej i wolontariatu (17,40%), zwiększenie dostępu do miejsc opieki nad dziećmi (przedszkola) (15,20%).

Pytanie nie zawierało możliwości udzielenia własnej odpowiedzi ale pozwalało na zaznaczenie więcej niż jednej z dostępnych opcji. Wartości liczbowe odnoszą się do liczby osób, które wybrały daną odpowiedź, z kolei wartości procentowe w nawiasach oznaczają jaki udział osób ankietowanych wybrało konkretną opcję.

**Wykres 6. Proponowane działania w wymiarze społecznym**



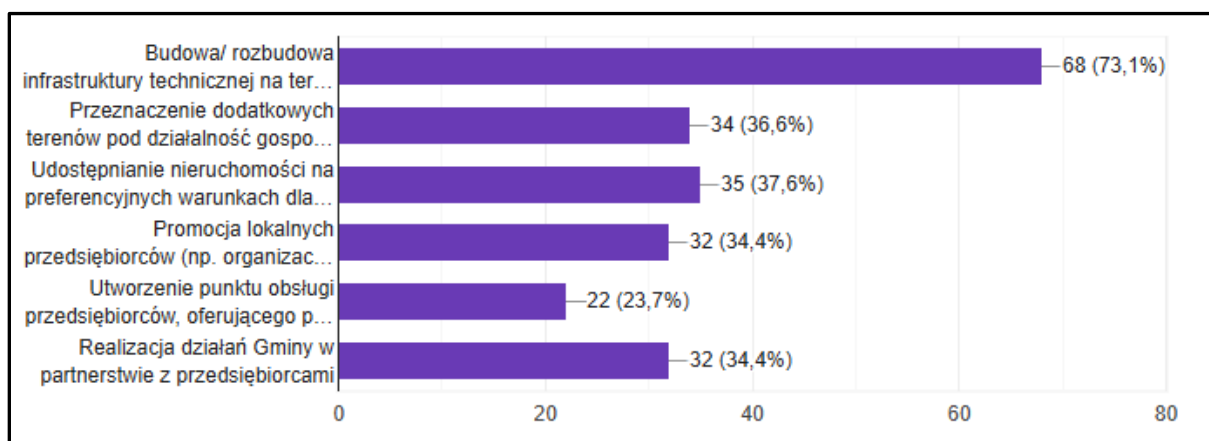
Źródło: Opracowanie własne na podstawie wyników ankietyzacji

## Pytanie 2. Jakie działania Państwa zdaniem wpłyną na rozwój Gminy w wymiarze gospodarczym?

Odpowiedziami ankietowanych na powyższe pytanie, w kolejności od najbardziej do najmniej popularnej były: budowa/rozbudowa infrastruktury technicznej na terenach inwestycyjnych (73,10%), udostępnienie nieruchomości na preferencyjnych warunkach dla nowych przedsiębiorców (np. niższy czynsz, niższe podatki, opłaty lokalne) (37,60%), przeznaczenie dodatkowych terenów pod działalność gospodarczą (36,60%), promocja lokalnych przedsiębiorców (np. organizacja targów, informacje w Urzędzie, na stronie internetowej Gminy, w mediach społecznościowych) (34,40%), realizacja działań Gminy w partnerstwie z przedsiębiorcami (34,40%), utworzenie punku obsługi przedsiębiorców oferującego porady finansowo-prawne, finansowo-księgowe, itp. (23,70%).

Pytanie nie zawierało możliwości udzielenia własnej odpowiedzi ale pozwalało na zaznaczenie więcej niż jednej z dostępnych opcji. Wartości liczbowe odnoszą się do liczby osób, które wybrały daną odpowiedź, z kolei wartości procentowe w nawiasach oznaczają jaki udział osób ankietowanych wybrało konkretną opcję.

**Wykres 7. Proponowane działania w wymiarze przestrzennym**



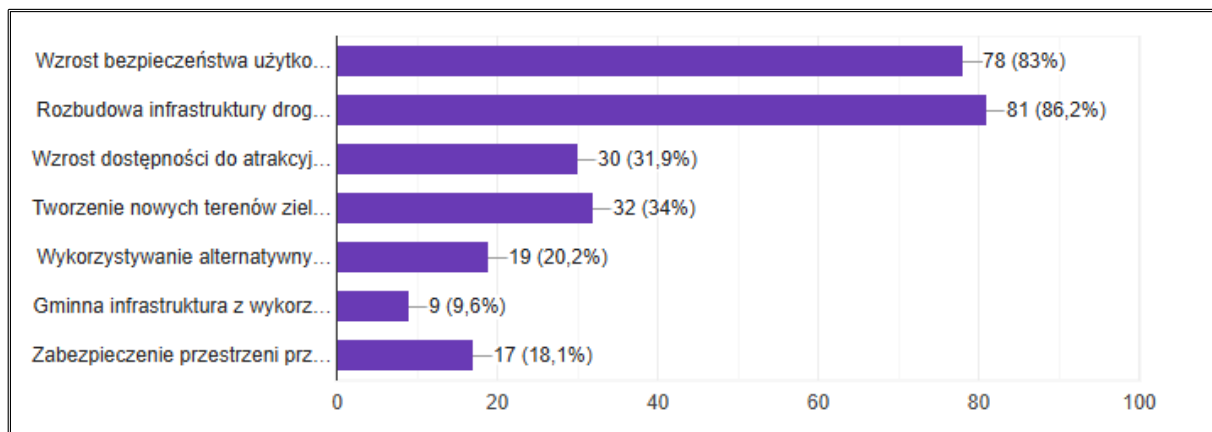
Źródło: Opracowanie własne na podstawie wyników ankietyzacji

## Pytanie 3. Jakie działania Państwa zdaniem przyczynią się do rozwoju Gminy w wymiarze przestrzennym?

Odpowiedziami ankietowanych na powyższe pytanie, w kolejności od najbardziej do najmniej popularnej były: rozbudowa infrastruktury drogowej i poprawa dróg na terenie gminy (86,20%), wzrost bezpieczeństwa użytkowników dróg, rowerzystów i pieszych (budowa infrastruktury skierowanej do pieszych i rowerzystów, ciągów pieszo-jezdných) (83,00%), tworzenie nowych terenów zielonych (34,00%), wzrost dostępności do atrakcyjnych miejsc spędzania wolnego czasu (np. place zabaw, boiska, świetlice) (31,90%), wykorzystanie alternatywnych źródeł energii (20,20%), zabezpieczenie przestrzeni przed negatywnymi skutkami zmian klimatycznych (18,10%), gminna infrastruktura z wykorzystaniem OZE (9,6%).

Pytanie nie zawierało możliwości udzielenia własnej odpowiedzi ale pozwalało na zaznaczenie więcej niż jednej z dostępnych opcji. Wartości liczbowe odnoszą się do liczby osób, które wybrały daną odpowiedź, z kolei wartości procentowe w nawiasach oznaczają jaki udział osób ankietowanych wybrało konkretną opcję.

**Wykres 8. Proponowane działania w wymiarze przestrzennym**



Źródło: Opracowanie własne na podstawie wyników ankietyzacji

**Pytanie 4. Jakie inne działania niż wymienione w pytaniach 1-3 Państwa zdaniem przyczynią do rozwoju Gminy w wymiarze społecznym, gospodarczym, przestrzennym?**

Pytanie wymagało od ankietowanych zaprezentowania własnych rozwiązań. Odpowiedzi na pytanie ankietowe wskazały na kilka kluczowych obszarów, które mieszkańcy uznali za istotne dla jego rozwoju społecznego, gospodarczego oraz przestrzennego gminy.

Proponowane działania dotyczące rozwoju w **wymiarze społecznym**:

- integracja społeczności, zwłaszcza w aktywny sposób (turnieje, wspólna aktywność fizyczna, zajęcia manualno-plastyczne),
- budowa nowych świetlic wiejskich i aktywizacja istniejących,
- budowa żłobka,
- programy edukacji i szkoleń dla różnych grup wiekowych,
- budowa skateparku,
- zajęcia sportowe dla dzieci: sztuki walki, akrobatyka,
- stworzenie przy Placu Pokoleń działającego w sezonie (od maja do września) punktu z lodami, napojami,
- zwiększenie dostępności usług medycznych,
- budowa nowego Urzędu Gminy dostępnego dla osób starszych i niepełnosprawnych,
- rozwój infrastruktury szkolnej,
- promocja zdrowego stylu życia.

Proponowane działania dotyczące rozwoju w **wymiarze gospodarczym**:

- pozyskiwanie nowych inwestorów,
- budowa strefy ekonomicznej,
- utworzenie stref przeznaczonych pod zabudowę związaną z działalnością gospodarczą w pobliżu węzłów drogowych drogi S6,
- programy wsparcia dla lokalnych przedsiębiorców, np. warsztaty rozwoju kompetencji i pozyskiwania funduszy,
- promowanie lokalnych produktów, np. poprzez targi i wydarzenia wspierające lokalnych rolników i rękodzielników,
- rozwój turystyki wiejskiej i agroturystyki,
- inwestycje w rolnictwo, pomoc rolnikom w rozwoju gospodarstw,
- budowa powierzchni pod wynajem w celu prowadzenia działalności gospodarczej np. w branży magazynowej, logistycznej.

Proponowane działania dotyczące rozwoju w **wymiarze przestrzennym**:

- informowanie/szkolenia w zakresie dofinansowań dla gospodarstw domowych,
- budowa/rozbudowa/modernizacja dróg,
- rozbudowa i modernizacja sieci wodociągowej oraz kanalizacyjnej,
- likwidacja nawierzchni z rakotwórczych materiałów,
- wymiana oświetlenia gminnego,
- dodatkowe sygnalizacje przy przejściach dla pieszych,
- budowa mieszkań socjalnych,
- wspieranie inicjatyw proekologicznych, np. zbiórka elektrośmieci, edukacja ekologiczna,
- rozwój transportu publicznego,
- renowacja stawów/zbiorników retencyjnych,
- rewitalizacja parku,
- naprawa mostu między Wrzosowem, a Kłopotowem,
- budowa dróg i oświetlenia na nowo powstałych osiedlach,
- tworzenie ścieżek rowerowych,
- uwolnienie terenów pod zabudowę wielorodzinną,
- remont budynku biblioteki i przeznaczenie go na cele najmu dla lokalnej społeczności,
- dbanie o wizerunek i porządek miejscowości.

Wyniki ankiety wskazują, że mieszkańcy Gminy Dygowo oczekują wielowymiarowych inwestycji sprzyjających wszechstronnemu rozwojowi Gminy. Mieszkańcy podkreślają potrzebę przedsięwzięć obejmujących rozbudowę infrastruktury, wsparcie społeczności

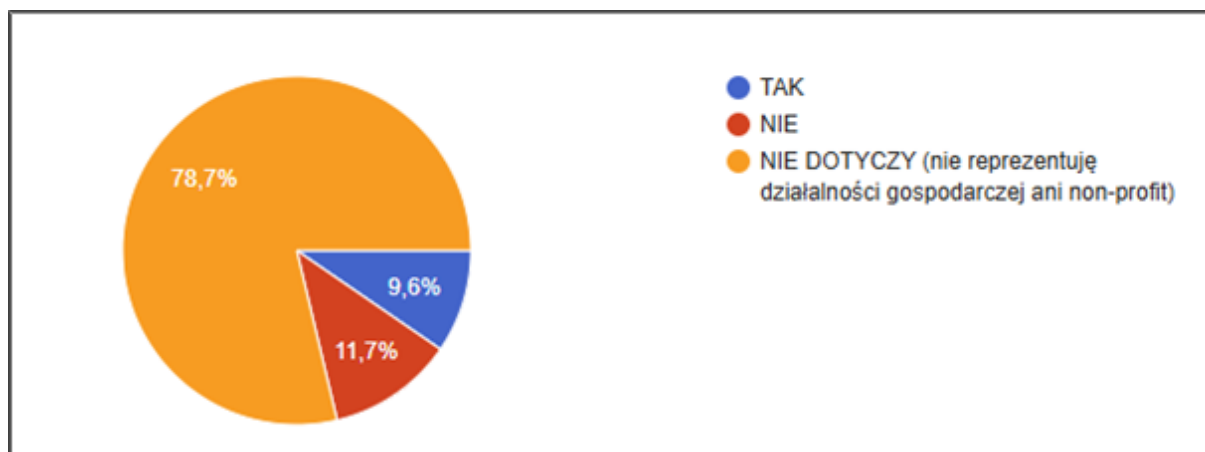


lokalnej oraz aktywizację gospodarczą. Powyższe oczekiwania wskazują na konieczność zintegrowanego podejścia do rozwoju Gminy w wymiarze społecznym, gospodarczym i przestrzennym.

**Pytanie 5. Czy są Państwo zainteresowani rozwojem własnych działań w perspektywie do 2036 r. w ramach prowadzonej działalności gospodarczej lub non-profit na terenie gminy?**

Zdecydowana większość osób biorących udział w badaniu ankietowym wskazała odpowiedź NIE DOTYCZY (nie reprezentuję działalności gospodarczej ani non-profit) (78,70%). Odpowiedź NIE wskazało 11,70% ankietowanych, natomiast odpowiedź TAK udzieliło 9,60% respondentów.

**Wykres 9. Struktura odpowiedzi na pytanie: Czy są Państwo zainteresowani rozwojem własnych działań w perspektywie do 2036 r. w ramach prowadzonej działalności gospodarczej lub non-profit na terenie gminy?**



Źródło: Opracowanie własne na podstawie wyników ankietyzacji

Przy wskazaniu odpowiedzi TAK, ankietowani mogli udzielić szczegółowej informacji w zakresie wskazania planowanych działań wraz z krótkim opisem, na czym miałyby ono polegać oraz przedstawić jego rezultaty. Udzielone odpowiedzi brzmią następująco:

- Agroturystyka, dla której potrzebne są drogi, ścieżki rowerowe, szlaki turystyczne, odtworzenie starych dróg, które kiedyś służyły połączeniu między miejscowościami.
- Planuje stworzenie miejsca wspierającego osoby doświadczające osamotnienia poprzez kontakt ze zwierzętami. Rezultat: poprawa samopoczucia, integracja społeczna, wsparcie dla osób w trudnej sytuacji emocjonalnej.
- Rozwój sektora rolniczego.
- Dalszy rozwój obecnej firmy i zwiększanie skali działalności oraz wdrażanie nowych technologii.
- Zachęcanie społeczności lokalnej do wykonywania zamierzonych przedsięwzięć, aktywizowanie młodzieży w związku z dbaniem o miejsce pochodzenia.

- Wprowadzenie nowego produktu, promocja dziedzictwa kulinarnego gminy, działania integracyjne.

## 6. Analiza SWOT – podsumowanie diagnozy

Analiza SWOT jest jedną z najczęściej stosowanych i najprostszych technik analitycznych. Skrót SWOT pochodzi od czterech angielskich słów: **S**trengths (mocne strony), **W**eaknesses (słabe strony), **O**pportunities (szanse), **T**hreats (zagrożenia).

Powyższe pojęcia należy rozumieć następująco:

- **MOCNE STRONY** – zalety wynikające z uwarunkowań wewnętrznych Gminy Dygowo, które w pozytywny sposób wyróżniają ją spośród innych. Mocne strony mogą być zarówno obiektywnie dane przez naturę, jak i być zasługą lokalnej społeczności.
- **SŁABE STRONY** – stanowią konsekwencję ograniczeń zasobów i niedostatecznego ukształtowania uwarunkowań wewnętrznych.
- **SZANSE** – zewnętrzne zjawiska i tendencje, które mają miejsce w otoczeniu, a odpowiednio wykorzystane będą impulsem rozwoju oraz osłabiają występujące niekorzystne zjawiska.
- **ZAGROŻENIA** – wszystkie zewnętrzne zjawiska uznawane jako bariery dla rozwoju Gminy Dygowo, utrudnienia, dodatkowe koszty działania.

Celem analizy SWOT jest:

- unikanie zagrożeń,
- wykorzystywanie szans,
- wzmacnianie słabych stron,
- opieranie się na mocnych stronach.

Gmina Dygowo podejmuje działania wykorzystujące swój potencjał w celu dostosowania do zmieniających się warunków gospodarczych oraz wymagań potencjalnego mieszkańca i inwestora, zwiększając w ten sposób swoją konkurencyjność. Przeprowadzona diagnoza strategiczna pozwoliła zauważyć, że występuje wiele czynników sprzyjających rozwojowi Gminy Dygowo (tzw. **szanse i mocne strony**).

Poniżej przedstawiono tabele, w których określono mocne i słabe strony oraz szanse i zagrożenia w wymiarze społecznym, gospodarczym i przestrzennym, które wywierają wpływ na dalszy rozwój gminy.

**Tabela 40. Analiza SWOT – wymiar społeczny**

Mocne strony	Słabe strony
<ul style="list-style-type: none"> <li>— dodatnie saldo migracji,</li> <li>— rozwinięta sieć edukacyjna - trzy szkoły podstawowe, oddziały przedszkolne przy każdej z nich oraz nowy żłobek,</li> <li>— wzrost liczby dzieci w przedszkolach,</li> <li>— bogata oferta kulturalna i rekreacyjna - GOKiB, 15 świetlic wiejskich, zajęcia animacyjne, muzyczne, plastyczne, sportowe,</li> <li>— wydarzenia integrujące mieszkańców (Dożynki, Biesiada Łososiowa),</li> <li>— dobrze rozwinięta infrastruktura sportowa: stadiony, place zabaw, siłownie zewnętrzne,</li> <li>— aktywność organizacji pozarządowych, kół gospodyń, klubów sportowych,</li> <li>— rosnąca frekwencja w wyborach ogólnokrajowych,</li> <li>— sprawny system pomocy społecznej,</li> <li>— lokalna tożsamość, zabytki i dziedzictwo kulturowe,</li> <li>— dobry poziom bezpieczeństwa publicznego i przeciwpożarowego (policja, ochotnicza straż pożarna),</li> <li>— baza agroturystyczna.</li> </ul>	<ul style="list-style-type: none"> <li>— spadek liczby osób w wieku przedprodukcyjnym,</li> <li>— wzrost liczby osób w wieku poprodukcyjnym,</li> <li>— nierównomierny poziom edukacji – dobre wyniki z języka polskiego, ale słabsze z matematyki i języka angielskiego w skali województwa i powiatu,</li> <li>— znaczne różnice w wynikach uczniów między szkołami,</li> <li>— zmniejszający się współczynnik skolaryzacji brutto,</li> <li>— ujemny przyrost naturalny,</li> <li>— niewielki wzrost liczby osób korzystających z pomocy społecznej,</li> <li>— niewystarczająca bezpłatna opieka nad dziećmi do lat 3.</li> </ul>
Szanse	Zagrożenia
<ul style="list-style-type: none"> <li>— napływ nowych mieszkańców,</li> <li>— stabilny wzrost liczby dzieci w przedszkolach,</li> <li>— inwestycje w edukację, wprowadzenie dodatkowych zajęć z matematyki i języków obcych,</li> <li>— rosnąca aktywność i poziom integracji mieszkańców,</li> <li>— rozbudowa infrastruktury turystycznej i rekreacyjnej,</li> <li>— rozwój agroturystyki i lokalnych inicjatyw społeczno-kulturalnych,</li> <li>— rozwój infrastruktury zdrowotnej.</li> </ul>	<ul style="list-style-type: none"> <li>— starzenie się społeczeństwa,</li> <li>— niski poziom urodzeń,</li> <li>— spadek liczby dzieci w wieku szkolnym, który może zagrozić utrzymaniu szkół i wymusić ich konsolidację,</li> <li>— nierówności w edukacji między szkołami mogą nasilać odpływ uczniów,</li> <li>— zmniejszające się wpływy z podatków w wyniku malejącej liczby ludności,</li> <li>— ryzyko pogłębiania się problemów społecznych,</li> <li>— możliwość marginalizacji uczniów o specjalnych problemach edukacyjnych.</li> </ul>

Źródło: Opracowanie własne

**Tabela 41. Analiza SWOT – wymiar gospodarczy**

Mocne strony	Słabe strony
<ul style="list-style-type: none"> <li>— wzrost liczby podmiotów gospodarczych,</li> <li>— rozwój sektora budowlanego,</li> <li>— rosnące wpływy z podatku PIT,</li> <li>— niska stopa bezrobocia,</li> <li>— budowa inkubatora przemysłowego przy drodze wojewódzkiej nr 163.</li> </ul>	<ul style="list-style-type: none"> <li>— niska liczba małych i średnich przedsiębiorstw,</li> <li>— wahania wpływów z CIT,</li> <li>— brak większych przedsiębiorstw przemysłowych, które mogłyby znacząco zwiększyć zatrudnienie i wpływy do budżetu.</li> </ul>

Diagnoza sytuacji społecznej, gospodarczej, przestrzennej i klimatyczno-środowiskowej  
Gminy Dygowo

Szanse	Zagrożenia
<ul style="list-style-type: none"> <li>rolnictwo oparte na średnich gospodarstwach stwarza potencjał do korzystania z programów wsparcia UE,</li> <li>położenie blisko drogi S6 i Kołobrzegu,</li> <li>wzrost gospodarczy kraju,</li> <li>możliwość wyznaczania terenów inwestycyjnych/przemysłowych wzdłuż głównych ciągów komunikacyjnych,</li> <li>zewnętrzne źródła finansowania,</li> <li>wsparcie dla mikroprzedsiębiorstw w dostępie do funduszy unijnych i krajowych.</li> </ul>	<ul style="list-style-type: none"> <li>niewielka liczba miejsc pracy może powodować odpływ osób w wieku produkcyjnym do większych ośrodków,</li> <li>wahania na rynku pracy,</li> <li>zmniejszenie się opłacalności produkcji rolnej,</li> <li>wzrost kosztów budowy infrastruktury technicznej pod rozwój terenów inwestycyjnych,</li> <li>rosnące koszty prowadzenia działalności gospodarczej.</li> </ul>

Źródło: Opracowanie własne

**Tabela 42. Analiza SWOT – wymiar przestrzenny i klimatyczno-środowiskowy**

Mocne strony	Słabe strony
<ul style="list-style-type: none"> <li>walory przyrodnicze i krajobrazowe,</li> <li>dostęp do infrastruktury komunikacyjnej (drogi, kolej),</li> <li>stabilny rozwój mieszkalnictwa,</li> <li>rozbudowana sieć wodno-kanalizacyjna,</li> <li>realizacja programu „Czyste Powietrze”,</li> <li>dominacja nowoczesnej infrastruktury światłowodowej,</li> <li>istnienie na terenie gminy farm wiatrowych,</li> <li>warunki klimatyczne sprzyjające rozwojowi odnawialnych źródeł energii,</li> <li>przynależność części gminy do aglomeracji ściekowej,</li> <li>uporządkowany system gospodarki odpadami,</li> <li>usuwanie i utylizacja azbestu oraz materiałów go zawierających,</li> <li>obecność PSZOK na terenie gminy,</li> <li>bliskość Kołobrzegu dająca pracę oraz miejsce wypoczynku dla turystów nadmorskich ceniących ciszę.</li> </ul>	<ul style="list-style-type: none"> <li>brak scentralizowanego systemu ciepłowniczego,</li> <li>uzależnienie od indywidualnych systemów grzewczych oraz paliw stałych (węgiel, drewno),</li> <li>braki w systemie transportu publicznego,</li> <li>ograniczona długość dróg gminnych utwardzonych,</li> <li>zróżnicowana jakość wód powierzchniowych,</li> <li>występowanie zagrożenia powodziowego,</li> <li>przekroczenia poziomu celu długoterminowego w przypadku ozonu (klasa D2),</li> <li>ograniczona infrastruktura rowerowa,</li> <li>brak gminnej oczyszczalni ścieków,</li> <li>korzystanie przez mieszkańców ze zbiorników bezodpływowych.</li> </ul>
Szanse	Zagrożenia
<ul style="list-style-type: none"> <li>rozwój odnawialnych źródeł energii,</li> <li>rozbudowa infrastruktury technicznej,</li> <li>planowana budowa farm wiatrowych,</li> <li>rozwój hybrydowych systemów oświetleniowych,</li> <li>pozyskiwanie środków finansowych z funduszy krajowych lub europejskich na rozbudowę i modernizację infrastruktury,</li> <li>integracja z regionalną infrastrukturą transportową,</li> <li>programy wsparcia ekologicznego,</li> </ul>	<ul style="list-style-type: none"> <li>presja urbanizacyjna na obszary cenne przyrodniczo,</li> <li>nasilające się zmiany klimatyczne,</li> <li>starzenie się infrastruktury technicznej,</li> <li>rosnąca ilość odpadów komunalnych,</li> <li>ograniczona ilość środków finansowych,</li> <li>niedostateczny poziom świadomości ekologicznej mieszkańców w zakresie gospodarowania odpadami,</li> <li>rosnące koszty inwestycji dotyczące rozbudowy infrastruktury technicznej,</li> </ul>

— edukacja i podnoszenie świadomości ekologicznej, — promocja walorów przyrodniczych i kulturowych gminy, — rozwój niskoemisyjnego transportu (ścieżki rowerowe, transport publiczny/zbiorowy).	— wysokie koszty inwestycji w odnawialne źródła energii.
---	--

Źródło: Opracowanie własne

## 7. Analiza potencjałów, barier i potrzeb rozwojowych gminy

### 7.1 Potencjał gminy

Na podstawie przeprowadzonej diagnozy społecznej, gospodarczej i przestrzennej zidentyfikowano zasoby oraz produkty i usługi, mogące przynieść korzyści bezpośrednie lub pośrednie dla mieszkańców gminy.

Do głównych atutów Gminy, świadczących o jego potencjalne rozwojowym należą następujące zasoby oraz produkty i usługi:

- **zasoby** (charakterystyczne, nieprzetworzone i użyteczne elementy, materialne lub niematerialne, którymi gmina dysponuje):
  - korzystne położenie komunikacyjne – przez teren gminy przebiega droga ekspresowa S6, droga wojewódzka nr 163 oraz linia kolejowa nr 404,
  - zasoby ludzkie i demograficzne – wzrost liczby mieszkańców oraz wysoki udział osób w wieku produkcyjnym,
  - potencjał przyrodniczy i krajobrazowy – położenie w dorzeczu Parsęty, kompleksy leśne, czyste powietrze, urozmaicona rzeźba terenu oraz bogactwo form ochrony przyrody,
  - potencjał rolniczy – duży udział użytków rolnych, dobre warunki glebowe (gleby brunatne i bielcowe),
  - zasoby klimatyczne i energetyczne – położenie w strefie przymorskiej, sprzyjające wykorzystaniu energii wiatru,
  - dziedzictwo historyczno-kulturowe – cenne zabytki i tradycje, bogata historia,
  - zasoby wodne – obecność rzeki Parsęty i jej dopływów, zróżnicowane jednolite części wód powierzchniowych oraz dwa ujęcia wód podziemnych,
  - kapitał społeczny i lokalna tożsamość – 17 sołectw, aktywne organizacje społeczne i rozwinięta sieć instytucji lokalnych.

— **produkty i usługi** (materialne produkty, zdarzenia oraz usługi, które są oferowane przez Gminę Dygowo):

- stabilny system wodno-ściekowy – podłączenie budynków do sieci wodnej i kanalizacyjnej, obsługa ścieków przez oczyszczalnię w Aglomeracji Kołobrzeg,
- dostęp do infrastruktury oświatowej – szkolnictwo podstawowe, przedszkola i żłobek,
- rozwój mieszkalnictwa – wzrost liczby budynków i poprawa warunków mieszkaniowych,
- lokalny rynek pracy i przedsiębiorczości – stały wzrost liczby podmiotów gospodarczych, rozwój mikroprzedsiębiorstw,
- inwestycje drogowe – budowa i modernizacja dróg gminnych, rozwój infrastruktury rowerowej,
- ochrona środowiska – program „Czyste Powietrze”, budowa oświetlenia hybrydowego, program usuwania azbestu,
- system gospodarki odpadami – funkcjonowanie PSZOK, selektywny zbiór odpadów,
- dostęp do gazu ziemnego – sieć obejmuje wszystkie miejscowości o zwartej zabudowie i obiekty użyteczności publicznej,
- usługi społeczne i opiekuńcze – działalność GOPS, DPS, wsparcie organizacji działających na rzecz osób starszych i niepełnosprawnych, rozwój inicjatyw lokalnych zwiększających integrację społeczną,
- projekty inwestycyjne w gospodarkę lokalną – budowa inkubatora przemysłowego,
- świetlice wiejskie – centra aktywności mieszkańców.
- infrastruktura cyfrowa – duży udział sieci światłowodowej, nowoczesne rozwiązania telekomunikacyjne.

## 7.2 Bariery i potrzeby rozwojowe

Bariery rozwojowe stanowią niekorzystne zjawiska, niewykorzystane potencjały lub wewnętrzne i zewnętrzne czynniki uniemożliwiające lub utrudniające rozwój Gminy Dygowo. Bariery rozwojowe przedstawiono w układzie: przyczyna → problem → potrzeba rozwiązująca problem.

Na podstawie przeprowadzonej diagnozy społecznej, gospodarczej i przestrzennej Gminy określono przyczyny, problemy i jej potrzeby rozwojowe, które przedstawiono.

**Tabela 43. Problemy, przyczyny i potrzeby rozwojowe gminy**

Przyczyna	Problem	Potrzeba rozwojowa
<b>Wymiar społeczny</b>		
<ul style="list-style-type: none"> <li>— Brak własnego systemu transportu zbiorowego.</li> <li>— Niewielka liczba mieszkańców w mniejszych sołectwach nieopłacalna dla prywatnych przewoźników.</li> </ul>	Ograniczone połączenia komunikacji publicznej pozostałych części gminy z Dygowem i Kołobrzegiem	<ul style="list-style-type: none"> <li>— Rozszerzenie współpracy z przewoźnikami prywatnymi.</li> <li>— Rozkład jazdy dopasowany do potrzeb pracowników i uczniów.</li> <li>— Stworzenie własnego systemu transportu zbiorowego.</li> </ul>
<ul style="list-style-type: none"> <li>— Ograniczona liczba miejsc pracy na terenie gminy, co zniechęca młodych ludzi do zakładania rodzin.</li> <li>— Niewystarczająca oferta mieszkaniowa dla młodych małżeństw (brak mieszkań komunalnych, wysoki koszt budowy własnego domu).</li> <li>— Niedostateczna liczba żłobków, przedszkoli i miejsc opieki nad dziećmi.</li> <li>— Czynniki ogólnospołeczne: opóźnianie decyzji o zakładaniu rodziny, spadek dzietności w skali kraju.</li> </ul>	Niski przyrost naturalny	<ul style="list-style-type: none"> <li>— Tworzenie warunków sprzyjających poprzez rozwój lokalnego rynku pracy. <ul style="list-style-type: none"> <li>— Rozbudowa oferty mieszkaniowej (mieszkania komunalne, wsparcie dla budowy domów).</li> </ul> </li> <li>— Inwestycje w infrastrukturę opiekuńczą dla dzieci (żłobki, przedszkola).</li> <li>— Programy zachęcające do osiedlania się młodych rodzin (ulgi podatkowe, pakiety startowe).</li> </ul>
<ul style="list-style-type: none"> <li>— Nierównomierne finansowanie szkół.</li> <li>— Brak spójnej strategii rozwoju oświaty w Gminie.</li> <li>— Ograniczona liczba zajęć dodatkowych i pozalekcyjnych.</li> <li>— Trudności w pozyskiwaniu wykwalifikowanej kadry pedagogicznej w mniej atrakcyjnych lokalizacjach.</li> </ul>	Dysproporcje w jakości nauczania i warunkach edukacyjnych pomiędzy szkołami	<ul style="list-style-type: none"> <li>— Standaryzacja warunków nauczania w szkołach gminnych.</li> <li>— Wzmocnienie kadry pedagogicznej dzięki systemowi szkoleń, wsparciu metodycznemu i zapewnieniu specjalistów (psychologów, logopedów).</li> <li>— Integracja i współpraca szkół w zakresie wymiany doświadczeń, wspólnych projektów edukacyjnych i zajęć pozalekcyjnych.</li> <li>— dostosowanie placówek do nowych standardów poprzez wyposażenie np. dla szkół do prowadzenia działań edukacyjnych</li> </ul>
<b>Wymiar gospodarczy</b>		
<ul style="list-style-type: none"> <li>— Mała liczba przedsiębiorstw zatrudniających większą liczbę osób.</li> <li>— Dominacja mikroprzedsiębiorstw.</li> <li>— Ograniczona oferta uzbrojonych terenów inwestycyjnych.</li> </ul>	Ograniczona liczba miejsc pracy	<ul style="list-style-type: none"> <li>— Przyciąganie inwestorów poprzez ulgi podatkowe i promocję Gminy. <ul style="list-style-type: none"> <li>— Rozwój stref aktywności gospodarczej.</li> <li>— Programy wsparcia dla rozwoju MŚP.</li> </ul> </li> </ul>

Diagnoza sytuacji społecznej, gospodarczej, przestrzennej i klimatyczno-środowiskowej  
Gminy Dygowo

Przyczyna	Problem	Potrzeba rozwojowa
— Słabe powiązania z rynkiem regionalnym.		— Promocja lokalnych produktów i usług.
— Niekorzystna demografia – starzenie się rolników. — Spadek opłacalności produkcji rolnej. — Wysokie koszty mechanizacji przy małej skali produkcji.	Zmniejszająca się liczba rolników, koncentracja produkcji w większych gospodarstwach	— Programy wspierające małych rolników. — Rozwój krótkich łańcuchów dostaw i sprzedaży lokalnej. — Promowanie rolnictwa ekologicznego i agroturystyki.
— Dominacja mikroprzedsiębiorstw i jednoosobowych działalności gospodarczych. — Brak dużych inwestycji kapitałowych. — Wysoka wrażliwość lokalnej gospodarki na zmiany w prawie podatkowym i sytuację makroekonomiczną.	Ograniczone dochody Gminy z działalności osób prawnych	— Dywersyfikacja gospodarki i rozwój sektora MŚP. — Zachęty podatkowe dla inwestorów. — Rozwój lokalnych usług doradczych dla przedsiębiorców (finanse, podatki, prawo). — Przygotowanie kompleksowo uzbrojonych terenów pod działalność gospodarczą.
<b>Wymiar przestrzenny i klimatyczno-środowiskowy</b>		
— Brak koordynacji między gminą a powiatem przy planowaniu tras. — Ograniczone środki na rozbudowę infrastruktury turystycznej. — Niska integracja nowych odcinków z istniejącą siecią.	Brak połączenia ścieżek rowerowych w jedną sieć	— Opracowanie spójnego planu sieci rowerowej łączącego sołectwa. — Pozyskanie funduszy unijnych. — Połączenie lokalnych tras z regionalnymi szlakami.
— Dynamiczny rozwój budownictwa mieszkaniowego. — Ograniczone środki gminy na uzbrajanie nowych terenów.	Brak infrastruktury wodnej, kanalizacyjnej, oświetleniowej oraz drogowej na terenach nowej zabudowy	— Kompleksowy program uzbrajania terenów pod zabudowę mieszkaniową. — Włączenie prywatnych inwestorów w rozwój sieci technicznych. — Modernizacja istniejących odcinków sieci wodno- kanalizacyjnej.
— Niedostateczne finansowanie z budżetu powiatu i województwa. — Wysokie koszty utrzymania i napraw nawierzchni. — Zwiększony ruch tranzytowy niszczący lokalne drogi.	Pogarszający się stan dróg będących własnością gminy i brak modernizacji dróg powiatowych	— Wieloletni plan modernizacji dróg gminnych z harmonogramem inwestycji. — Wspólne projekty z powiatem i województwem na poprawę infrastruktury drogowej. — Pozyskanie środków na remonty w ramach funduszy rządowych i unijnych.



Diagnoza sytuacji społecznej, gospodarczej, przestrzennej i klimatyczno-środowiskowej  
Gminy Dygowo

Przyczyna	Problem	Potrzeba rozwojowa
<ul style="list-style-type: none"> <li>— Wysokie zapotrzebowanie na mieszkania w miejscowościach nadmorskich powodujące presję na lokalny rynek nieruchomości.</li> <li>— Wyższe ceny nieruchomości w Kołobrzegu skłaniające część osób do szukania tańszych alternatyw w gminach ościennych.</li> <li>— Niewystarczający rozwój infrastruktury towarzyszącej (drogi, kanalizacja, oświetlenie), utrudniający szybkie zagospodarowanie nowych terenów pod zabudowę mieszkaniową.</li> </ul>	<p>Niewystracające zasoby mieszkaniowe dla turystów nadmorskich miejscowości, głównie Kołobrzegu</p>	<ul style="list-style-type: none"> <li>— Planowanie i wyznaczanie nowych terenów pod zabudowę mieszkaniową.</li> <li>— Rozbudowa infrastruktury technicznej (wodociąg, kanalizacja, oświetlenie, drogi) na terenach przeznaczonych pod mieszkania.</li> <li>— Wspieranie lokalnych inicjatyw mieszkaniowych, np. poprzez uproszczenie procedur inwestycyjnych i współpracę z deweloperami.</li> </ul>

Źródło: Opracowanie własne

## Spis tabel i wykresów

Tabela 1. Liczba ludności w Gminie Dygowo w latach 2020-2024 .....	5
Tabela 2. Liczba ludności na terenie gminy Dygowo w latach 2020-2024 według grup ekonomicznych .....	6
Tabela 3. Przyrost naturalny Gminy Dygowo w latach 2020-2024 .....	7
Tabela 4. Migracje w Gminie Dygowo w latach 2020-2024 .....	8
Tabela 5. Liczba uczniów w szkołach podstawowych gminy Dygowo w latach 2020-2024 .....	9
Tabela 6. Średnie wyniki z egzaminu ósmoklasisty w latach 2020-2025 dla gminy Dygowo, Powiatu Kołobrzесьkiego oraz Województwa Zachodniopomorskiego .....	10
Tabela 7. Średnie wyniki egzaminu ósmoklasisty w latach 2020-2025 w poszczególnych szkołach położonych na terenie gminy Dygowo .....	11
Tabela 8. Współczynnik skolaryzacji brutto dla szkół podstawowych na terenie gminy Dygowo w latach 2019-2023 .....	12
Tabela 9. Liczba dzieci w przedszkolach publicznych na terenie gminy Dygowo w latach 2020-2024 .....	12
Tabela 10. Działalność biblioteczna w gminie Dygowo w latach 2020-2024 .....	15
Tabela 11. Liczba osób i gospodarstw domowych korzystających ze środowiskowej pomocy społecznej na terenie gminy Dygowo w latach 2019-2023 .....	21
Tabela 12. Opieka zdrowotna na terenie gminy Dygowo w latach 2020-2024 .....	23
Tabela 13. Frekwencja wyborcza na terenie gminy Dygowo w latach 2014-2025 .....	24
Tabela 14. Działania ratownicze straży pożarnej na terenie gminy Dygowo w latach 2020-2023 .....	28
Tabela 15. Liczba przedsiębiorstw na terenie gminy Dygowo według klas wielkości w latach 2020-2024 .....	30
Tabela 16. Najliczniejsze grupy działalności według PKD w Gminie Dygowo .....	31
Tabela 17. Wpływy do budżetu Gminy Dygowo z tytułu podatku dochodowego od osób prawnych (CIT) i fizycznych (PIT) na przestrzeni lat 2020-2024 .....	32
Tabela 18. Bezrobotni zarejestrowani według pci w latach 2020-2024 w Gminie Dygowo .....	34
Tabela 19. Udział bezrobotnych zarejestrowanych w ogólnej liczbie ludności w wieku produkcyjnym w latach 2020-2024 w Gminie Dygowo .....	34
Tabela 20. Charakterystyka rezerwatu przyrody „Stramniczka” .....	37
Tabela 21. Wykaz pomników przyrody na terenie gminy Dygowo .....	40
Tabela 22. Wynikowe klasy strefy zachodniopomorskiej dla poszczególnych zanieczyszczeń uzyskane w ocenie rocznej za 2024 r. dokonanej z uwzględnieniem kryteriów ustanowionych w celu ochrony zdrowia ludzi .....	49
Tabela 23. Wynikowe klasy strefy zachodniopomorskiej dla poszczególnych zanieczyszczeń uzyskane w ocenie rocznej za 2024 r. dokonanej z uwzględnieniem kryteriów ustanowionych w celu ochrony roślin .....	49
Tabela 24. Wyniki oceny badanych w ostatnich latach jednolitych części wód powierzchniowych, których zlewnie położone są na terenie gminy Dygowo .....	53
Tabela 25. Zasoby mieszkaniowe w Gminie Dygowo w latach 2020-2024 .....	58
Tabela 26. Warunki mieszkaniowe w Gminie Dygowo w latach 2020-2024 .....	59
Tabela 27. Wyposażenie budynków w instalacje wodno-kanalizacyjne na terenie gminy Dygowo 2020-2024 .....	59
Tabela 28. Infrastruktura wodno-ściekowa na terenie gminy Dygowo .....	60
Tabela 28. Średnie roczne stężenia zanieczyszczeń w ściekach dopływających do oczyszczalni w 2024 r. ....	61
Tabela 29. Średnie roczne stężenia zanieczyszczeń w ściekach oczyszczonych z oczyszczalni w 2024 r. ....	62
Tabela 30. Dane dotyczące infrastruktury gazociągowej Gminy Dygowo w latach 2020-2023 .....	63
Tabela 31. Liczba zasięgów z podziałem na medium na terenie gminy Dygowo w 2024 roku .....	64
Tabela 32. Ilość odpadów komunalnych wytwarzanych na terenie gminy Dygowo w latach 2022-2024 .....	66
Tabela 33. Ilość odpadów komunalnych oddanych przez mieszkańców Gminy do Punktu Selektywnego Zbierania Odpadów w latach 2022-2024 .....	66
Tabela 34. Masa wyrobów zawierających azbest na terenie gminy Dygowo [kg] .....	68
Tabela 35. Struktura dochodów majątkowych i bieżących Gminy Dygowo w latach 2020-2024 .....	70
Tabela 36. Struktura wydatków majątkowych i bieżących Gminy Dygowo w latach 2020-2024 .....	72
Tabela 37. Nadwyżka operacyjna Gminy Dygowo w latach 2020-2024 .....	73
Tabela 38. Wynik budżetu w latach Gminy Dygowo w latach 2020-2024 .....	74
Tabela 39. Analiza SWOT – wymiar społeczny .....	83
Tabela 40. Analiza SWOT – wymiar gospodarczy .....	83

Diagnoza sytuacji społecznej, gospodarczej, przestrzennej i klimatyczno-środowiskowej  
Gminy Dygowo

Tabela 41. Analiza SWOT – wymiar przestrzenny i klimatyczno-środowiskowy .....	84
Tabela 42. Problemy, przyczyny i potrzeby rozwojowe gminy .....	87
Wykres 1. Liczba ludności (z podziałem na płeć) w Gminie Dygowo w latach 2020-2024.....	5
Wykres 2. Udział poszczególnych grup ekonomicznych Gminy Dygowo w ogólnej liczbie ludności [%] w latach 2020-2024.....	7
Wykres 3. Ankietowani według płci .....	76
Wykres 4. Ankietowani według wieku .....	76
Wykres 5. Podział interesariuszy według formy życia społecznego .....	77
Wykres 6. Proponowane działania w wymiarze społecznym .....	77
Wykres 7. Proponowane działania w wymiarze przestrzennym .....	78
Wykres 8. Proponowane działania w wymiarze przestrzennym .....	79
Wykres 9. Struktura odpowiedzi na pytanie: Czy są Państwo zainteresowani rozwojem własnych działań w perspektywie do 2036 r. w ramach prowadzonej działalności gospodarczej lub non-profit na terenie gminy? .....	81